



ЗЕМЕЛЬНЫЕ РЕСУРСЫ И ИХ ИСПОЛЬЗОВАНИЕ

САХАЛИНСКАЯ ОБЛАСТЬ

ТОМ III

ОФИЦИАЛЬНОЕ ИЗДАНИЕ



ФЕДЕРАЛЬНАЯ СЛУЖБА ГОСУДАРСТВЕННОЙ СТАТИСТИКИ

**ТЕРРИТОРИАЛЬНЫЙ ОРГАН ФЕДЕРАЛЬНОЙ СЛУЖБЫ ГОСУДАРСТВЕННОЙ СТАТИСТИКИ
ПО САХАЛИНСКОЙ ОБЛАСТИ (САХАЛИНСТАТ)**

**ИТОГИ ВСЕРОССИЙСКОЙ
СЕЛЬСКОХОЗЯЙСТВЕННОЙ ПЕРЕПИСИ
2016 ГОДА**

Том 3.

ЗЕМЕЛЬНЫЕ РЕСУРСЫ И ИХ ИСПОЛЬЗОВАНИЕ

САХАЛИНСКАЯ ОБЛАСТЬ

Официальное издание

**г. Южно-Сахалинск
2018 г.**

Редакционная коллегия по выпуску предварительных итогов Всероссийской сельскохозяйственной переписи 2016 года:

И. Г. Лемзекова - председатель редакционной коллегии

А.В. Миняйло, В.В. Римша, Л.Д. Мун, И.Я. Басенко

Итоги Всероссийской сельскохозяйственной переписи 2016 года по Сахалинской области:
/Статистический сборник/ Территориальный орган Федеральной службы государственной статистики по Сахалинской области. "Сахалинстат", 2018.

Т.3 :Земельные ресурсы и их использование. -101с.: диагр.

В томе 3 представлены итоги Всероссийской сельскохозяйственной переписи 2016 года о наличии и использовании земельных ресурсов в целом по Сахалинской области и муниципальным образованиям.

В сборнике приведены данные об общей земельной площади, размере сельскохозяйственных угодий и их структуре по видам и категориям хозяйств; группировки объектов переписи по размеру земельной площади; размещены диаграммы по основным показателям наличия и использования земельных ресурсов. Данные представлены в абсолютных и относительных показателях.

При использовании информации ссылка на данное издание обязательна. Перепечатке и размножению не подлежит. Порядок использования материалов данного издания регламентируется Гражданским кодексом Российской Федерации (часть четвертая)

Итоги сформированы с учетом соблюдения конфиденциальности данных при их опубликовании.

Содержание

Предисловие.....	6
------------------	---

НАЛИЧИЕ И ИСПОЛЬЗОВАНИЕ ЗЕМЕЛЬНЫХ РЕСУРСОВ

1. Площадь земель в хозяйствах всех категорий.....	9
2. Площадь земель сельскохозяйственных организаций.....	10
3. Площадь земель сельскохозяйственных организаций, не относящихся к субъектам малого предпринимательства.....	11
4. Площадь земель малых сельскохозяйственных предприятий.....	12
5. Площадь земель малых сельскохозяйственных предприятий (без микропредприятий).....	13
6. Площадь земель сельскохозяйственных микропредприятий.....	14
7. Площадь земель подсобных сельскохозяйственных предприятий несельскохозяйственных организаций.....	15
8. Площадь земель крестьянских (фермерских) хозяйств и индивидуальных предпринимателей.....	16
9. Площадь земель крестьянских (фермерских) хозяйств.....	17
10. Площадь земель индивидуальных предпринимателей.....	18
11. Площадь земель хозяйств населения.....	19
12. Площадь земель личных подсобных и других индивидуальных хозяйств граждан по видам землепользования.....	20
13. Площадь земель личных подсобных и других индивидуальных хозяйств граждан в сельских поселениях по видам землепользования.....	21
14. Площадь земель личных подсобных и других индивидуальных хозяйств граждан в городских округах и городских поселениях по видам землепользования.....	22
15. Площадь земель личных подсобных хозяйств по видам землепользования.....	23
16. Площадь земель личных подсобных хозяйств в сельских поселениях по видам землепользования.....	24
17. Площадь земель личных подсобных хозяйств в городских округах и городских поселениях по видам землепользования.....	25
18. Площадь земель некоммерческих объединений граждан.....	26
19. Площадь земель садоводческих некоммерческих объединений граждан.....	27
20. Площадь земель огороднических некоммерческих объединений граждан.....	28
21. Площадь земель дачных некоммерческих объединений граждан.....	29

СТРУКТУРА ЗЕМЕЛЬНЫХ РЕСУРСОВ

22. Структура сельскохозяйственных угодий по категориям хозяйств.....	31
23. Структура сельскохозяйственных угодий в хозяйствах всех категорий.....	32

24. Структура сельскохозяйственных угодий в сельскохозяйственных организациях.....	33
25. Структура сельскохозяйственных угодий в сельскохозяйственных организациях, не относящихся к субъектам малого предпринимательства.....	34
26. Структура сельскохозяйственных угодий в малых сельскохозяйственных предприятиях.....	35
27. Структура сельскохозяйственных угодий в сельскохозяйственных микропредприятиях.....	36
28. Структура сельскохозяйственных угодий в подсобных сельскохозяйственных предприятиях несельскохозяйственных организаций.....	37
29. Структура сельскохозяйственных угодий в крестьянских (фермерских) хозяйствах и у индивидуальных предпринимателей.....	38
30. Структура сельскохозяйственных угодий в личных подсобных и других индивидуальных хозяйствах граждан.....	39
31. Структура общей земельной площади по видам использования в личных подсобных и других индивидуальных хозяйствах граждан.....	40
32. Структура общей земельной площади по видам использования в личных подсобных и других индивидуальных хозяйствах граждан в сельских поселениях.....	41
33. Структура общей земельной площади по видам использования в личных подсобных и других индивидуальных хозяйствах граждан в городских округах и городских поселениях.....	42
34. Структура общей земельной площади по видам использования в личных подсобных хозяйствах в сельских поселениях.....	43
35. Структура общей земельной площади по видам использования в личных подсобных хозяйствах в городских округах и в городских поселениях.....	44
36. Структура площади земельных участков граждан по видам использования в некоммерческих объединениях.....	45
37. Структура площади земельных участков по видам использования в садоводческих некоммерческих объединениях граждан.....	46
38. Структура площади земельных участков по видам использования в огороднических некоммерческих объединениях граждан.....	47
39. Структура площади земельных участков по видам использования в дачных некоммерческих объединениях граждан.....	48

ГРУППИРОВКИ ОБЪЕКТОВ ПЕРЕПИСИ ПО РАЗМЕРУ ЗЕМЕЛЬНОЙ ПЛОЩАДИ

40. Группировка сельскохозяйственных организаций по размеру земельной площади.....	50
--	----

41. Группировка подсобных сельскохозяйственных предприятий несельскохозяйственных организаций по размеру земельной площади.....	56
42. Группировка крестьянских (фермерских) хозяйств и индивидуальных предпринимателей по размеру земельной площади.....	59
43. Группировка личных подсобных хозяйств по размеру земельной площади.....	66
44. Группировка некоммерческих объединений граждан по размеру земельной площади.....	71
45. Группировка садоводческих некоммерческих объединений граждан по размеру земельной площади.....	75
46. Группировка огороднических некоммерческих объединений граждан по размеру земельной площади.....	79
47. Группировка дачных некоммерческих объединений граждан по размеру земельной площади.....	82
Методологические пояснения.....	85
Диаграммы.....	90

ПРЕДИСЛОВИЕ

В томе 3 представлены итоги Всероссийской сельскохозяйственной переписи 2016 года о наличии и использовании земельных ресурсов в Сахалинской области и муниципальных образованиях.

В сборнике содержатся данные об общей земельной площади, размере сельскохозяйственных угодий в сельскохозяйственных организациях, крестьянских (фермерских) хозяйствах и у индивидуальных предпринимателей, личных подсобных и других индивидуальных хозяйствах граждан в сельских поселениях, городских округах и городских поселениях, садоводческих, огороднических и дачных некоммерческих объединениях граждан, приведены группировки объектов переписи по размеру земельной площади.

В отдельном разделе размещены таблицы по структуре сельскохозяйственных угодий в разрезе категорий хозяйств, земельной площади по видам использования в личных подсобных и других индивидуальных хозяйствах граждан некоммерческих объединениях.

В издании опубликованы методологические пояснения к показателям. По мере выпуска итогов Всероссийской сельскохозяйственной переписи 2016 года в печатных изданиях, данные будут размещаться на интернет - сайте Сахалинстата: [http //sakhalinstatgksru/](http://sakhalinstatgksru/)

СПИСОК СОКРАЩЕНИЙ

тыс.	- тысяч
га	- гектар
г.	- год

В сборнике приняты условные обозначения:

- - явление отсутствует

0,0 - значение показателя меньше 0,1

0,00 - значение показателя меньше 0,01

... - данные не публикуются в целях обеспечения конфиденциальности первичных статистических данных, полученных от респондентов, в соответствии с Федеральным законом от 29.11.2007 г. № 282-ФЗ " Об официальном статистическом учете и системе государственной статистики в Российской Федерации" (п.5,ст.4;ч.1,ст.9).

В отдельных случаях незначительные расхождения между итогом и суммой данных объясняются их округлением.



**НАЛИЧИЕ
И ИСПОЛЬЗОВАНИЕ
ЗЕМЕЛЬНЫХ
РЕСУРСОВ**

НАЛИЧИЕ И ИСПОЛЬЗОВАНИЕ ЗЕМЕЛЬНЫХ РЕСУРСОВ

НАЛИЧИЕ И ИСПОЛЬЗОВАНИЕ ЗЕМЕЛЬНЫХ РЕСУРСОВ

1. ПЛОЩАДЬ ЗЕМЕЛЬ В ХОЗЯЙСТВАХ ВСЕХ КАТЕГОРИЙ

(на 1 июля 2016 года; гектаров)

	Общая площадь земли	из нее сельскохозяйственные угодья	в том числе					Из общей площади сельскохозяйственных угодий фактически использовались	Мелиорированные земли ¹⁾			
			пашня	сенокосы	пастбища	многолетние насаждения	залежь		орошаемые сельскохозяйственные угодья	из них с фактически действующей оросительной системой	осушаемые сельскохозяйственные угодья	из них с фактически действующей осушительной сетью
Сахалинская область	75015.5	64007.6	27378.6	13949.6	3800.6	611.3	18267.5	42984.4	...	-	11162.2	5089.2
Муниципальные районы Сахалинской области	4055.2	3987.5	2316.4	554.1	268.2	15.7	833.1	2167.5	-	-	-	-
Углегорский муниципальный район	4055.2	3987.5	2316.4	554.1	268.2	15.7	833.1	2167.5	-	-	-	-
Городские округа Сахалинской области	70960.3	60020.1	25062.2	13395.5	3532.4	595.6	17434.4	40816.8	...	-	11162.2	5089.2
город Южно-Сахалинск	21407.3	17616.5	5865.4	4494.4	387.5	292.8	6576.4	10363.0	-	-
Александровск-Сахалинский район	743.7	696.5	132.2	110.9	13.3	13.8	426.2	270.2	-	-	-	-
Анивский	13587.2	13035.3	6086.3	3152.4	1208.8	33.2	2554.7	10427.3	-	-
Долинский	4694.5	4073.9	1005.6	1699.3	391.1	21.1	956.8	3112.1	...	-
Корсаковский	6389.8	4748.9	2770.0	600.8	390.8	56.1	931.2	3814.2	-	-	-	-
Курильский	453.4	433.0	11.8	110.2	55.0	1.3	254.7	158.9	-	-	-	-
Макаровский	1355.2	1277.1	1006.7	59.5	20.0	7.9	183.1	1094.0	-	-	-	-
Невельский	814.5	714.7	209.8	148.7	64.8	8.2	283.1	274.1	-	-	-	-
Ногликский	574.3	540.7	83.1	111.2	0.9	5.3	340.3	150.4	-	-	-	-
Охинский	900.9	757.4	103.2	22.5	147.2	29.4	455.1	157.3	-	-	-	-
Поронайский	3367.5	3239.3	1519.3	642.1	2.2	22.2	1053.5	2185.8	-	-	-	-
Северо-Курильский	8.4	7.4	0.7	...	1.0	0.1	5.0	2.4	-	-	-	-
Смирныховский	1872.0	1746.9	964.4	262.7	73.2	8.8	437.8	1229.1	-	-	-	-
Томаринский	6401.8	3039.8	1109.9	1171.3	454.9	5.7	298.1	2245.8	-	-
Тымовский	3576.2	3442.7	2258.0	224.2	15.1	13.7	931.6	2506.0	-	-	-	-
Холмский	4647.2	4497.6	1924.4	581.9	305.7	74.3	1611.2	2811.7	-	-	1360.7	...
Южно-Курильский	166.3	152.4	11.4	2.8	...	1.8	135.7	14.2	-	-	-	-

¹⁾ По сельскохозяйственным организациям, крестьянским (фермерским) хозяйствам и индивидуальным предпринимателям

НАЛИЧИЕ И ИСПОЛЬЗОВАНИЕ ЗЕМЕЛЬНЫХ РЕСУРСОВ

2. ПЛОЩАДЬ ЗЕМЕЛЬ СЕЛЬСКОХОЗЯЙСТВЕННЫХ ОРГАНИЗАЦИЙ

(на 1 июля 2016 года; гектаров)

	Общая площадь земли	из нее сельскохозяйственные угодья	в том числе					Из общей площади сельскохозяйственных угодий фактически использовались	Мелиорированные земли			
			пашня	сенокосы	пастбища	многолетние насаждения	залежь		орошаемые сельскохозяйственные угодья	из них с фактически действующей оросительной системой	осушаемые сельскохозяйственные угодья	из них с фактически действующей осушительной сетью
Сахалинская область	42446.4	36689.1	17724.5	9362.6	2403.0	...	7194.0	27525.7	-	-	9899.2	4826.2
Муниципальные районы Сахалинской области	909.7	909.7	...	-	-	-	...	-	-	-	-	-
Углегорский муниципальный район	909.7	909.7	...	-	-	-	...	-	-	-	-	-
Городские округа Сахалинской области	41536.7	35779.4	17041.9	9362.6	2403.0	...	6966.9	27525.7	-	-	9899.2	4826.2
город Южно-Сахалинск	13770.8	13160.8	4374.8	...	293.0	-	4157.2	8382.6	-	-
Александровск-Сахалинский район	-	-	-	-	-	-	-	-	-	-	-	-
Анивский	9238.4	8866.8	5223.3	2074.8	808.1	...	755.6	8058.2	-	-
Долинский	3740.5	3294.6	-	-	-
Корсаковский	4432.4	3489.6	2548.6	-	-	3489.6	-	-	-	-
Курильский	-	-	-	-	-	-	-	-	-	-	-	-
Макаровский	-	-	-	-	...	-	-	-	-
Невельский	-	-	...	-	-	...	-	-	-	-
Ногликский	-	-	-	-	-	-	-	-	-	-	-	-
Охинский	-	-	...	-	-	-	-	-	-	-
Поронайский	-	-	-	-	...	-	-	-	-
Северо-Курильский	-	-	-	-	-	-	-	-	-	-	-	-
Смирныховский	311.2	250.0	52.5	-	182.5	67.5	-	-	-	-
Томаринский	5592.0	2272.1	1018.6	-	...	1802.0	-	-
Тымовский	2747.5	2747.5	2018.5	-	-	-	...	2018.5	-	-	-	-
Холмский	600.7	598.7	-	-	501.0	...	-	-
Южно-Курильский	-	-	-	-	-	-	-	-	-	-	-	-

НАЛИЧИЕ И ИСПОЛЬЗОВАНИЕ ЗЕМЕЛЬНЫХ РЕСУРСОВ

3. ПЛОЩАДЬ ЗЕМЕЛЬ СЕЛЬСКОХОЗЯЙСТВЕННЫХ ОРГАНИЗАЦИЙ, НЕ ОТНОСЯЩИХСЯ
К СУБЪЕКТАМ МАЛОГО ПРЕДПРИНИМАТЕЛЬСТВА

(на 1 июля 2016 года; гектаров)

	Общая площадь земли	из нее сельского хозяйственные угодья	в том числе					Из общей площади сельского хозяйственных угодий фактически использовались	Мелиорированные земли			
			пашня	сенокосы	пастбища	многолетние насаждения	залежь		орошаемые сельского хозяйственные угодья	из них с фактически действующей оросительной системой	осушаемые сельского хозяйственные угодья	из них с фактически действующей осушительной сетью
Сахалинская область	20995.3	15698.2	10557.3	3035.5	1458.1	...	642.3	14022.3	-	-	9801.5	4728.5
Муниципальные районы Сахалинской области	-	-	-	-	-	-	-	-	-	-	-	-
Углегорский муниципальный район	-	-	-	-	-	-	-	-	-	-	-	-
Городские округа Сахалинской области	20995.3	15698.2	10557.3	3035.5	1458.1	...	642.3	14022.3	-	-	9801.5	4728.5
город Южно-Сахалинск	5351.5	4748.8	4374.8	-	162.0	3979.8	-	-
Александровск- Сахалинский район	-	-	-	-	-	-	-	-	-	-	-	-
Анивский	2489.5	2142.9	1932.0	2140.0	-	-
Долинский	-	-	...	-	-
Корсаковский	-	-	...	-	-	-	-
Курильский	-	-	-	-	-	-	-	-	-	-	-	-
Макаровский	-	-	-	-	-	-	-	-	-	-	-	-
Невельский	-	-	-	-	-	-	-	-	-	-	-	-
Ногликский	-	-	-	-	-	-	-	-	-	-	-	-
Охинский	-	-	-	-	-	-	-	-	-	-	-	-
Поронайский	-	-	-	-	-	-	-	-	-	-	-	-
Северо-Курильский	-	-	-	-	-	-	-	-	-	-	-	-
Смирныховский	-	-	-	-	-	-	-	-	-	-	-	-
Томаринский	5547.4	2230.0	1018.6	-	...	1802.0	-	-
Тымовский	-	-	-	-	-	-	-	-	-	-	-	-
Холмский	-	-	-	-	...	-	-	-	-	-
Южно-Курильский	-	-	-	-	-	-	-	-	-	-	-	-

НАЛИЧИЕ И ИСПОЛЬЗОВАНИЕ ЗЕМЕЛЬНЫХ РЕСУРСОВ

4. ПЛОЩАДЬ ЗЕМЕЛЬ МАЛЫХ СЕЛЬСКОХОЗЯЙСТВЕННЫХ ПРЕДПРИЯТИЙ

(на 1 июля 2016 года; гектаров)

	Общая площадь земли	из нее сельскохозяйственных угодья	в том числе					Из общей площади сельскохозяйственных угодий фактически использовались	Мелиорированные земли			
			пашня	сенокосы	пастбища	многолетние насаждения	залежь		орошаемые сельскохозяйственные угодья	из них с фактически действующей оросительной системой	осушаемые сельскохозяйственные угодья	из них с фактически действующей осушительной сетью
Сахалинская область	20319.9	19863.4	6955.2	6325.1	929.9	-	5653.2	13341.4	-	-
Муниципальные районы Сахалинской области	909.7	909.7	...	-	-	-	...	-	-	-	-	-
Углегорский муниципальный район	909.7	909.7	...	-	-	-	...	-	-	-	-	-
Городские округа Сахалинской области	19410.2	18953.7	6272.6	6325.1	929.9	-	5426.1	13341.4	-	-
город Южно-Сахалинск	8405.1	...	-	-	-	-	-	-
Александровск-Сахалинский район	-	-	-	-	-	-	-	-	-	-	-	-
Анивский	5992.0	5970.5	3238.3	...	608.6	-	...	5918.2	-	-	-	-
Долинский	-	-	-	-	...	-	-	-	-	-
Корсаковский	-	-	-	-	...	-	-	-	-
Курильский	-	-	-	-	-	-	-	-	-	-	-	-
Макаровский	-	-	-	-	...	-	-	-	-
Невельский	-	-	...	-	-	...	-	-	-	-
Ногликский	-	-	-	-	-	-	-	-	-	-	-	-
Охинский	-	-	...	-	-	-	-	-	-	-
Поронайский	-	-	-	-	...	-	-	-	-
Северо-Курильский	-	-	-	-	-	-	-	-	-	-	-	-
Смирныховский	122.2	-	-	-	-	-	-
Томаринский	...	-	-	-	-	-	-	-	-	-	-	-
Тымовский	2693.5	2693.5	1964.5	-	-	-	...	1964.5	-	-	-	-
Холмский	124.7	-	-	-	-
Южно-Курильский	-	-	-	-	-	-	-	-	-	-	-	-

НАЛИЧИЕ И ИСПОЛЬЗОВАНИЕ ЗЕМЕЛЬНЫХ РЕСУРСОВ

5. ПЛОЩАДЬ ЗЕМЕЛЬ МАЛЫХ СЕЛЬСКОХОЗЯЙСТВЕННЫХ ПРЕДПРИЯТИЙ (БЕЗ МИКРОПРЕДПРИЯТИЙ)

(на 1 июля 2016 года; гектаров)

	Общая площадь земли	из нее сельскохозяйственные угодья	в том числе					Из общей площади сельскохозяйственных угодий фактически использовались	Мелиорированные земли			
			пашня	сенокосы	пастбища	многолетние насаждения	залежь		орошаемые сельскохозяйственные угодья	из них с фактически действующей оросительной системой	осушаемые сельскохозяйственные угодья	из них с фактически действующей осушительной сетью
Сахалинская область	2719.5	2707.7	...	-	...	-	-	-	-	-
Муниципальные районы Сахалинской области	-	-	-	-	-	-	-	-	-	-	-	-
Углегорский муниципальный район	-	-	-	-	-	-	-	-	-	-	-	-
Городские округа Сахалинской области	2719.5	2707.7	...	-	...	-	-	-	-	-
город Южно-Сахалинск	...	-	-	-	-	-	-	-	-	-	-	-
Александровск-Сахалинский район	-	-	-	-	-	-	-	-	-	-	-	-
Анивский	-	-	-	-	-	-	-	-	-	-	-	-
Долинский	-	-	-	-	-	-	-	-	-	-	-	-
Корсаковский	-	-	-	-	-	-	-	-	-	-	-	-
Курильский	-	-	-	-	-	-	-	-	-	-	-	-
Макаровский	-	-	-	-	-	-	-	-	-	-	-	-
Невельский	-	-	-	-	-	-	-	-	-	-	-	-
Ногликский	-	-	-	-	-	-	-	-	-	-	-	-
Охинский	-	-	...	-	-	-	-	-	-	-
Поронайский	-	-	-	-	-	-	-	-	-	-	-	-
Северо-Курильский	-	-	-	-	-	-	-	-	-	-	-	-
Смирныховский	-	-	-	-	-	-	-	-	-	-	-	-
Томаринский	-	-	-	-	-	-	-	-	-	-	-	-
Тымовский	-	-	-	-	-	-	-
Холмский	...	-	-	-	-	-	-	-	-	-	-	-
Южно-Курильский	-	-	-	-	-	-	-	-	-	-	-	-

НАЛИЧИЕ И ИСПОЛЬЗОВАНИЕ ЗЕМЕЛЬНЫХ РЕСУРСОВ

6. ПЛОЩАДЬ ЗЕМЕЛЬ СЕЛЬСКОХОЗЯЙСТВЕННЫХ МИКРОПРЕДПРИЯТИЙ

(на 1 июля 2016 года; гектаров)

	Общая площадь земли	из нее сельского хозяйственные угодья	в том числе					Из общей площади сельского хозяйственных угодий фактически использовались	Мелиорированные земли			
			пашня	сенокосы	пастбища	многолетние насаждения	залежь		орошаемые сельского хозяйственные угодья	из них с фактически действующей оросительной системой	осушаемые сельского хозяйственные угодья	из них с фактически действующей осушительной сетью
Сахалинская область	17600.4	17155.7	5111.5	6325.1	794.9	-	4924.2	11497.7	-	-
Муниципальные районы Сахалинской области	909.7	909.7	...	-	-	-	...	-	-	-	-	-
Углегорский муниципальный район	909.7	909.7	...	-	-	-	...	-	-	-	-	-
Городские округа Сахалинской области	16690.7	16246.0	4428.9	6325.1	794.9	-	4697.1	11497.7	-	-
город Южно-Сахалинск	-	-	-	-	-	-
Александровск- Сахалинский район	-	-	-	-	-	-	-	-	-	-	-	-
Анивский	5992.0	5970.5	3238.3	...	608.6	-	...	5918.2	-	-	-	-
Долинский	-	-	-	-	...	-	-	-	-	-
Корсаковский	-	-	-	-	...	-	-	-	-
Курильский	-	-	-	-	-	-	-	-	-	-	-	-
Макаровский	-	-	-	-	...	-	-	-	-
Невельский	-	-	...	-	-	...	-	-	-	-
Ногликский	-	-	-	-	-	-	-	-	-	-	-	-
Охинский	-	-	-	-	-	-	-	-	-	-	-	-
Поронайский	-	-	-	-	...	-	-	-	-
Северо-Курильский	-	-	-	-	-	-	-	-	-	-	-	-
Смирныховский	122.2	-	-	-	-	-	-
Томаринский	...	-	-	-	-	-	-	-	-	-	-	-
Тымовский	-	-	-	-	...	-	-	-	-
Холмский	123.7	-	-	-	-
Южно-Курильский	-	-	-	-	-	-	-	-	-	-	-	-

НАЛИЧИЕ И ИСПОЛЬЗОВАНИЕ ЗЕМЕЛЬНЫХ РЕСУРСОВ

7. ПЛОЩАДЬ ЗЕМЕЛЬ ПОДСОБНЫХ СЕЛЬСКОХОЗЯЙСТВЕННЫХ ПРЕДПРИЯТИЙ НЕСЕЛЬСКОХОЗЯЙСТВЕННЫХ ОРГАНИЗАЦИЙ

(на 1 июля 2016 года; гектаров)

	Общая площадь земли	из нее сельскохозяйственные угодья	в том числе					Из общей площади сельскохозяйственных угодий фактически использовались	Мелиорированные земли			
			пашня	сенокосы	пастбища	многолетние насаждения	залежь		орошаемые сельскохозяйственные угодья	из них с фактически действующей оросительной системой	осушаемые сельскохозяйственные угодья	из них с фактически действующей осушительной сетью
Сахалинская область	1131.2	1127.5	212.0	-	898.5	162.0	-	-	-	-
Муниципальные районы Сахалинской области	-	-	-	-	-	-	-	-	-	-	-	-
Углегорский муниципальный район	-	-	-	-	-	-	-	-	-	-	-	-
Городские округа Сахалинской области	1131.2	1127.5	212.0	-	898.5	162.0	-	-	-	-
город Южно-Сахалинск	-	-	...	-	-	-	-	-	-	-
Александровск-Сахалинский район	-	-	-	-	-	-	-	-	-	-	-	-
Анивский	756.9	-	-	-	...	-	-	-	-	-
Долинский	-	-	-	-	-	-	-	-	-	-	-	-
Корсаковский	-	-	-	-	...	-	-	-	-
Курильский	-	-	-	-	-	-	-	-	-	-	-	-
Макаровский	-	-	-	-	-	-	-	-	-	-	-	-
Невельский	-	-	-	-	-	-	-	-	-	-	-	-
Ногликский	-	-	-	-	-	-	-	-	-	-	-	-
Охинский	-	-	-	-	-	-	-	-	-	-	-	-
Поронайский	-	-	-	-	-	-	-	-	-	-	-	-
Северо-Курильский	-	-	-	-	-	-	-	-	-	-	-	-
Смирныховский	-	-	-	-	-
Томаринский	-	-	-	-	...	-	-	-	-	-
Тымовский	-	-	-	-	...	-	-	-	-
Холмский	-	-	-	-	-	-	-	-	-	-	-	-
Южно-Курильский	-	-	-	-	-	-	-	-	-	-	-	-

НАЛИЧИЕ И ИСПОЛЬЗОВАНИЕ ЗЕМЕЛЬНЫХ РЕСУРСОВ

8. ПЛОЩАДЬ ЗЕМЕЛЬ КРЕСТЬЯНСКИХ (ФЕРМЕРСКИХ) ХОЗЯЙСТВАХ И ИНДИВИДУАЛЬНЫХ ПРЕДПРИНИМАТЕЛЕЙ

(на 1 июля 2016 года; гектаров)

	Общая площадь земли	из нее сельскохозяйственные угодья	в том числе					Из общей площади сельскохозяйственных угодий фактически использовались	Мелиорированные земли			
			пашня	сенокосы	пастбища	многолетние насаждения	залежь		орошаемые сельскохозяйственные угодья	из них с фактически действующей оросительной системой	осушаемые сельскохозяйственные угодья	из них с фактически действующей осушительной сетью
Сахалинская область	12731.1	12119.2	7027.8	2191.1	1015.3	36.7	1848.3	9484.6	...	-
Муниципальные районы Сахалинской области	2064.0	2063.8	1533.7	287.3	223.9	-	18.9	1740.7	-	-	-	-
Углегорский муниципальный район	2064.0	2063.8	1533.7	287.3	223.9	-	18.9	1740.7	-	-	-	-
Городские округа Сахалинской области	10667.1	10055.4	5494.1	1903.8	791.4	36.7	1829.4	7743.9	...	-
город Южно-Сахалинск	1397.6	1397.6	729.9	157.6	93.7	8.4	408.0	933.5	-	-	-	-
Александровск-Сахалинский район	113.3	113.3	5.6	...	12.8	-	34.4	78.9	-	-	-	-
Анивский	2101.9	2063.0	689.1	645.8	336.9	...	385.2	1677.5	-	-	-	-
Долинский	437.1	357.3	133.1	...	16.1	-	158.6	193.7	...	-	-	-
Корсаковский	378.4	87.4	24.7	34.5	49.4	-	-	-	-
Курильский	196.1	194.9	...	31.2	10.3	-	152.0	23.5	-	-	-	-
Макаровский	429.4	403.4	340.4	-	...	-	62.8	340.6	-	-	-	-
Невельский	405.9	359.9	163.3	139.7	56.9	-	-	202.4	-	-	-	-
Ногликский	59.7	-	-	-	...	-	-	-	-
Охинский	138.2	-	-	...	-	-	-	-
Поронайский	1483.6	1483.6	975.4	-	-	-	508.2	975.4	-	-	-	-
Северо-Курильский	-	-	-	-	-	-	-	-	-	-	-	-
Смирныховский	782.9	782.9	656.7	105.0	...	-	...	702.7	-	-	-	-
Томаринский	227.8	221.6	18.9	202.7	-	-	-	152.3	-	-	-	-
Тымовский	194.4	188.3	72.5	100.8	...	-	-	183.3	-	-	-	-
Холмский	2313.1	2299.6	1673.1	345.3	200.7	-	80.5	2195.6	-	-
Южно-Курильский	7.7	7.6	-	1.7	5.0	...	-	-	-	-

НАЛИЧИЕ И ИСПОЛЬЗОВАНИЕ ЗЕМЕЛЬНЫХ РЕСУРСОВ

9. ПЛОЩАДЬ ЗЕМЕЛЬ КРЕСТЬЯНСКИХ (ФЕРМЕРСКИХ) ХОЗЯЙСТВ

(на 1 июля 2016 года; гектаров)

	Общая площадь земли	из нее сельскохоз. з-йственные угодья	в том числе					Из общей площади сельскохоз. з-йственных угодий фактически использовались	Мелиорированные земли			
			пашня	сенокосы	пастбища	многолетние насаждения	залежь		орошаемые сельскохоз. з-йственные угодья	из них с фактически действующей оросительной системой	осушаемые сельскохоз. з-йственные угодья	из них с фактически действующей осушительной сетью
Сахалинская область	10370.4	9792.2	5448.0	1857.9	793.4	28.4	1664.5	7448.2	-	-
Муниципальные районы Сахалинской области	858.3	858.1	380.5	287.3	172.4	-	17.9	536.1	-	-	-	-
Углегорский муниципальный район	858.3	858.1	380.5	287.3	172.4	-	17.9	536.1	-	-	-	-
Городские округа Сахалинской области	9512.1	8934.1	5067.5	1570.6	621.0	28.4	1646.6	6912.1	-	-
город Южно-Сахалинск	1353.0	1353.0	713.8	153.6	79.7	...	405.8	913.1	-	-	-	-
Александровск-Сахалинский район	112.2	112.2	5.6	...	11.8	-	34.3	77.9	-	-	-	-
Анивский	1869.4	1830.5	562.1	542.0	336.5	...	383.9	1446.3	-	-	-	-
Долинский	303.8	230.2	117.1	-	49.6	179.6	-	-	-	-
Корсаковский	360.3	70.2	24.5	...	-	...	34.5	32.2	-	-	-	-
Курильский	186.0	184.9	...	30.2	10.3	-	143.4	22.3	-	-	-	-
Макаровский	369.3	369.3	...	-	-	-	62.3	...	-	-	-	-
Невельский	405.6	359.6	163.0	139.7	56.9	-	-	202.4	-	-	-	-
Ногликский	59.7	-	-	-	...	-	-	-	-
Охинский	138.2	-	-	...	-	-	-	-
Поронайский	1316.4	1316.4	813.4	-	-	-	503.0	813.4	-	-	-	-
Северо-Курильский	-	-	-	-	-	-	-	-	-	-	-	-
Смирныховский	688.7	688.7	-	...	688.5	-	-	-	-
Томаринский	133.6	127.4	8.4	119.0	-	-	-	...	-	-	-	-
Тымовский	194.4	188.3	72.5	100.8	...	-	-	183.3	-	-	-	-
Холмский	2014.9	2001.9	1612.6	280.8	83.0	-	...	1952.9	-	-
Южно-Курильский	6.6	6.5	-	4.1	...	-	-	-	-

НАЛИЧИЕ И ИСПОЛЬЗОВАНИЕ ЗЕМЕЛЬНЫХ РЕСУРСОВ

10. ПЛОЩАДЬ ЗЕМЕЛЬ ИНДИВИДУАЛЬНЫХ ПРЕДПРИНИМАТЕЛЕЙ

(на 1 июля 2016 года; гектаров)

	Общая площадь земли	из нее сельскохозяйственных угодья	в том числе					Из общей площади сельскохозяйственных угодий фактически использовались	Мелиорированные земли			
			пашня	сенокосы	пастбища	многолетние насаждения	залежь		орошаемые сельскохозяйственные угодья	из них с фактически действующей оросительной системой	осушаемые сельскохозяйственные угодья	из них с фактически действующей осушительной сетью
Сахалинская область	2360.7	2327.0	1579.8	333.2	221.9	...	183.8	2036.4	...	-	-	-
Муниципальные районы Сахалинской области	1205.7	1205.7	1153.2	-	...	-	1.0	1204.6	-	-	-	-
Углегорский муниципальный район	1205.7	1205.7	1153.2	-	...	-	1.0	1204.6	-	-	-	-
Городские округа Сахалинской области	1155.0	1121.3	426.6	333.2	170.4	...	182.8	831.8	...	-	-	-
город Южно-Сахалинск	44.6	44.6	16.1	2.2	20.4	-	-	-	-
Александровск-Сахалинский район	1.1	1.1	-	-	1.0	-	...	1.0	-	-	-	-
Анивский	232.5	232.5	...	103.8	...	-	1.3	231.2	-	-	-	-
Долинский	133.3	127.1	...	-	...	-	...	14.1	...	-	-	-
Корсаковский	18.1	-	...	-	-	...	-	-	-	-
Курильский	10.1	10.0	-	-	8.6	...	-	-	-	-
Макаровский	60.1	34.1	...	-	...	-	0.5	33.6	-	-	-	-
Невельский	-	-	-	-	-	-	-	-	-
Ногликский	-	-	-	-	-	-	-	-	-	-	-	-
Охинский	-	-	-	-	-	-	-	-	-	-	-	-
Поронайский	167.2	167.2	162.0	-	-	-	5.2	162.0	-	-	-	-
Северо-Курильский	-	-	-	-	-	-	-	-	-	-	-	-
Смирныховский	94.2	94.2	...	76.0	...	-	-	...	-	-	-	-
Томаринский	-	-	-	...	-	-	-	-
Тымовский	-	-	-	-	-	-	-	-	-	-	-	-
Холмский	298.2	297.7	60.5	64.5	117.7	-	...	242.7	-	-	-	-
Южно-Курильский	1.1	1.1	-	...	-	-	0.9	-	-	-	-	-

НАЛИЧИЕ И ИСПОЛЬЗОВАНИЕ ЗЕМЕЛЬНЫХ РЕСУРСОВ

11. ПЛОЩАДЬ ЗЕМЕЛЬ ХОЗЯЙСТВ НАСЕЛЕНИЯ

(на 1 июля 2016 года; гектаров)

	Общая площадь земли	из нее сельского хозяйственные угодья	в том числе				
			пашня	сенокосы	пастбища	многолетние насаждения	залежь
Сахалинская область	19838.0	15199.3	2626.3	2395.9	382.3	569.6	9225.2
Муниципальные районы Сахалинской области	1081.5	1014.0	100.1	266.8	44.3	15.7	587.1
Углегорский муниципальный район	1081.5	1014.0	100.1	266.8	44.3	15.7	587.1
Городские округа Сахалинской области	18756.5	14185.3	2526.2	2129.1	338.0	553.9	8638.1
город Южно-Сахалинск	6238.9	3058.1	760.7	1.0	0.8	284.4	2011.2
Александровск-Сахалинский район	630.4	583.2	126.6	50.4	0.5	13.8	391.8
Анивский	2246.9	2105.6	173.9	431.8	63.8	22.2	1413.9
Долинский	516.9	422.0	103.6	73.8	23.4	21.1	200.1
Корсаковский	1579.0	1171.9	196.7	17.8	4.8	55.9	896.7
Курильский	257.3	238.1	10.4	79.0	44.7	1.3	102.7
Макаровский	341.8	289.7	82.3	59.5	19.8	7.9	120.3
Невельский	403.3	349.5	46.5	9.0	2.6	8.2	283.1
Ногликский	514.6	482.7	78.1	58.2	0.9	5.3	340.3
Охинский	623.8	585.4	98.2	22.5	2.2	7.4	455.1
Поронайский	1508.9	1380.7	168.9	642.1	2.2	22.2	545.3
Северо-Курильский	8.4	7.4	0.7	...	1.0	0.1	5.0
Смирныховский	777.9	714.0	255.2	143.7	51.2	8.8	255.1
Томаринский	581.9	546.1	72.4	198.6	14.9	5.7	254.5
Тымовский	634.3	506.9	167.0	123.4	0.1	13.7	202.6
Холмский	1733.4	1599.3	173.6	216.6	105.0	74.3	1029.7
Южно-Курильский	158.6	144.8	11.4	1.1	...	1.7	130.7

НАЛИЧИЕ И ИСПОЛЬЗОВАНИЕ ЗЕМЕЛЬНЫХ РЕСУРСОВ

12. ПЛОЩАДЬ ЗЕМЕЛЬ В ЛИЧНЫХ ПОДСОБНЫХ И ДРУГИХ ИНДИВИДУАЛЬНЫХ ХОЗЯЙСТВАХ ГРАЖДАН
ПО ВИДАМ ЗЕМЛЕПОЛЬЗОВАНИЯ

(на 1 июля 2016 года; гектаров)

	Общая площадь земли	из нее сельского хозяйственные угодья	в том числе					Из общей площади - площадь заброшенных земельных участков	
			пашня	сенокосы	пастбища	многолетние насаждения	залежь	всего	в процентах от общей площади земли
Сахалинская область	10956.9	10084.2	1498.0	2395.9	382.3	164.3	5643.7	3215.1	29.3
Муниципальные районы Сахалинской области	968.5	908.7	95.6	266.8	44.3	13.9	488.2	341.0	35.2
Углегорский муниципальный район	968.5	908.7	95.6	266.8	44.3	13.9	488.2	341.0	35.2
Городские округа Сахалинской области	9988.5	9175.4	1402.4	2129.1	338.0	150.4	5155.5	2874.1	28.8
город Южно-Сахалинск	1500.9	1351.4	112.2	1.0	0.8	26.6	1210.8	514.8	34.3
Александровск- Сахалинский район	562.8	530.8	102.9	50.4	0.5	9.6	367.4	311.6	55.4
Анивский	1365.6	1316.2	83.9	431.8	63.8	6.8	729.9	531.9	38.9
Долинский	333.8	282.9	73.4	73.8	23.4	11.5	100.8	36.6	10.9
Корсаковский	799.2	673.1	129.2	17.8	4.8	17.0	504.3	266.6	33.4
Курильский	252.8	235.6	10.4	79.0	44.7	1.1	100.4	20.9	8.3
Макаровский	292.9	253.4	66.9	59.5	19.8	5.1	102.2	28.8	9.8
Невельский	165.2	154.2	22.4	9.0	2.6	3.5	116.7	47.1	28.5
Ногликский	244.7	215.7	67.8	58.2	0.9	3.9	84.8	46.5	19.0
Охинский	228.4	210.3	78.7	22.5	2.2	5.6	101.2	60.3	26.4
Поронайский	924.5	893.7	80.9	642.1	2.2	8.5	160.0	44.8	4.8
Северо-Курильский	8.4	7.4	0.7	...	1.0	0.1	5.0	4.6	54.6
Смирныховский	760.9	697.0	255.2	143.7	51.2	8.8	238.1	62.4	8.2
Томаринский	485.6	463.9	60.7	198.6	14.9	3.7	186.0	92.2	19.0
Тымовский	536.1	410.4	161.8	123.4	0.1	13.1	112.0	52.4	9.8
Холмский	1443.7	1409.2	88.1	216.6	105.0	24.5	975.0	713.6	49.4
Южно-Курильский	82.8	70.2	7.4	1.1	...	0.9	60.8	39.0	47.1

НАЛИЧИЕ И ИСПОЛЬЗОВАНИЕ ЗЕМЕЛЬНЫХ РЕСУРСОВ

**13. ПЛОЩАДЬ ЗЕМЕЛЬ ЛИЧНЫХ ПОДСОБНЫХ И ДРУГИХ ИНДИВИДУАЛЬНЫХ ХОЗЯЙСТВ ГРАЖДАН
В СЕЛЬСКИХ ПОСЕЛЕНИЯХ ПО ВИДАМ ЗЕМЛЕПОЛЬЗОВАНИЯ**

(на 1 июля 2016 года; гектаров)

	Общая площадь земли	из нее сельского хозяйственные угодья	в том числе					Из общей площади - площадь заброшенных земельных участков	
			пашня	сенокосы	пастбища	многолетние насаждения	залежь	всего	в процентах от общей площади земли
Сахалинская область	74.4	69.8	10.1	10.6	2.7	1.0	45.3	31.8	42.8
Муниципальные районы Сахалинской области	74.4	69.8	10.1	10.6	2.7	1.0	45.3	31.8	42.8
Углегорский муниципальный район	74.4	69.8	10.1	10.6	2.7	1.0	45.3	31.8	42.8
Городские округа Сахалинской области	-	-	-	-	-	-	-	-	-

НАЛИЧИЕ И ИСПОЛЬЗОВАНИЕ ЗЕМЕЛЬНЫХ РЕСУРСОВ

14. ПЛОЩАДЬ ЗЕМЕЛЬ ЛИЧНЫХ ПОДСОБНЫХ И ДРУГИХ ИНДИВИДУАЛЬНЫХ ХОЗЯЙСТВ ГРАЖДАН
В ГОРОДСКИХ ОКРУГАХ И В ГОРОДСКИХ ПОСЕЛЕНИЯХ ПО ВИДАМ ЗЕМЛЕПОЛЬЗОВАНИЯ

(на 1 июля 2016 года; гектаров)

	Общая площадь земли	из нее сельского хозяйственные угодья	в том числе					Из общей площади - площадь заброшенных земельных участков	
			пашня	сенокосы	пастбища	многолетние насаждения	залежь	всего	в процентах от общей площади земли
Сахалинская область	10882.5	10014.4	1487.9	2385.2	379.6	163.2	5598.4	3183.3	29.3
Муниципальные районы Сахалинской области	894.0	839.0	85.5	256.1	41.6	12.9	442.9	309.2	34.6
Углегорский муниципальный район	894.0	839.0	85.5	256.1	41.6	12.9	442.9	309.2	34.6
Городские округа Сахалинской области	9988.5	9175.4	1402.4	2129.1	338.0	150.4	5155.5	2874.1	28.8
город Южно-Сахалинск	1500.9	1351.4	112.2	1.0	0.8	26.6	1210.8	514.8	34.3
Александровск- Сахалинский район	562.8	530.8	102.9	50.4	0.5	9.6	367.4	311.6	55.4
Анивский	1365.6	1316.2	83.9	431.8	63.8	6.8	729.9	531.9	38.9
Долинский	333.8	282.9	73.4	73.8	23.4	11.5	100.8	36.6	10.9
Корсаковский	799.2	673.1	129.2	17.8	4.8	17.0	504.3	266.6	33.4
Курильский	252.8	235.6	10.4	79.0	44.7	1.1	100.4	20.9	8.3
Макаровский	292.9	253.4	66.9	59.5	19.8	5.1	102.2	28.8	9.8
Невельский	165.2	154.2	22.4	9.0	2.6	3.5	116.7	47.1	28.5
Ногликский	244.7	215.7	67.8	58.2	0.9	3.9	84.8	46.5	19.0
Охинский	228.4	210.3	78.7	22.5	2.2	5.6	101.2	60.3	26.4
Поронайский	924.5	893.7	80.9	642.1	2.2	8.5	160.0	44.8	4.8
Северо-Курильский	8.4	7.4	0.7	...	1.0	0.1	5.0	4.6	54.6
Смирныховский	760.9	697.0	255.2	143.7	51.2	8.8	238.1	62.4	8.2
Томаринский	485.6	463.9	60.7	198.6	14.9	3.7	186.0	92.2	19.0
Тымовский	536.1	410.4	161.8	123.4	0.1	13.1	112.0	52.4	9.8
Холмский	1443.7	1409.2	88.1	216.6	105.0	24.5	975.0	713.6	49.4
Южно-Курильский	82.8	70.2	7.4	1.1	...	0.9	60.8	39.0	47.1

НАЛИЧИЕ И ИСПОЛЬЗОВАНИЕ ЗЕМЕЛЬНЫХ РЕСУРСОВ

15. ПЛОЩАДЬ ЗЕМЕЛЬ ЛИЧНЫХ ПОДСОБНЫХ ХОЗЯЙСТВ
ПО ВИДАМ ЗЕМЛЕПОЛЬЗОВАНИЯ

(на 1 июля 2016 года; гектаров)

	Общая площадь земли	из нее сельского хозяйственные угодья	в том числе					Из общей площади - площадь заброшенных земельных участков	
			пашня	сенокосы	пастбища	многолетние насаждения	залежь	всего	в процентах от общей площади земли
Сахалинская область	7144.6	6648.4	961.3	2064.1	297.7	95.3	3230.0	1658.2	23.2
Муниципальные районы Сахалинской области	512.6	493.0	44.1	251.0	33.4	3.2	161.3	58.1	11.3
Углегорский муниципальный район	512.6	493.0	44.1	251.0	33.4	3.2	161.3	58.1	11.3
Городские округа Сахалинской области	6631.9	6155.4	917.3	1813.2	264.3	92.1	3068.6	1600.1	24.1
город Южно-Сахалинск	484.4	448.4	38.5	0.6	0.6	8.3	400.5	145.8	30.1
Александровск- Сахалинский район	517.9	488.3	93.1	50.4	0.5	8.6	335.7	285.7	55.2
Анивский	602.3	570.2	65.5	226.5	25.6	5.1	247.6	126.9	21.1
Долинский	218.2	186.7	41.4	71.4	22.5	7.7	43.7	17.5	8.0
Корсаковский	520.9	458.0	55.0	14.3	4.8	7.1	376.8	172.6	33.1
Курильский	239.5	223.9	8.7	73.0	44.7	1.0	96.6	19.3	8.1
Макаровский	76.6	56.0	26.1	9.1	4.8	2.6	13.5	3.8	4.9
Невельский	120.9	113.5	16.7	7.2	2.4	2.7	84.5	35.2	29.1
Ногликский	165.5	148.5	48.1	...	0.5	2.7	42.2	15.3	9.3
Охинский	119.2	113.9	29.5	22.3	1.6	2.3	58.2	24.8	20.8
Поронайский	828.5	810.4	51.8	641.4	1.1	5.5	110.5	28.0	3.4
Северо-Курильский	6.4	5.9	0.6	...	1.0	0.1	3.7	3.4	53.4
Смирныховский	618.2	572.6	183.0	141.0	49.7	5.9	193.0	29.2	4.7
Томаринский	403.0	392.0	40.8	196.2	14.7	1.8	138.4	68.1	16.9
Тымовский	482.3	372.9	142.5	120.4	0.1	10.7	99.2	41.2	8.5
Холмский	1187.3	1160.1	70.8	182.8	89.5	19.4	797.6	567.3	47.8
Южно-Курильский	40.8	34.1	5.2	1.1	...	0.6	27.2	15.9	39.0

НАЛИЧИЕ И ИСПОЛЬЗОВАНИЕ ЗЕМЕЛЬНЫХ РЕСУРСОВ

16. ПЛОЩАДЬ ЗЕМЕЛЬ ЛИЧНЫХ ПОДСОБНЫХ ХОЗЯЙСТВ В СЕЛЬСКИХ ПОСЕЛЕНИЯХ
ПО ВИДАМ ЗЕМЛЕПОЛЬЗОВАНИЯ

(на 1 июля 2016 года; гектаров)

	Общая площадь земли	из нее сельского хозяйственные угодья	в том числе					Из общей площади - площадь заброшенных земельных участков	
			пашня	сенокосы	пастбища	многолетние насаждения	залежь	всего	в процентах от общей площади земли
Сахалинская область	56.2	52.8	6.4	7.4	1.5	0.7	36.8	28.1	50.0
Муниципальные районы Сахалинской области	56.2	52.8	6.4	7.4	1.5	0.7	36.8	28.1	50.0
Углегорский муниципальный район	56.2	52.8	6.4	7.4	1.5	0.7	36.8	28.1	50.0
Городские округа Сахалинской области	-	-	-	-	-	-	-	-	-

НАЛИЧИЕ И ИСПОЛЬЗОВАНИЕ ЗЕМЕЛЬНЫХ РЕСУРСОВ

17. ПЛОЩАДЬ ЗЕМЕЛЬ ЛИЧНЫХ ПОДСОБНЫХ ХОЗЯЙСТВ В ГОРОДСКИХ ОКРУГАХ И ГОРОДСКИХ ПОСЕЛЕНИЯХ
ПО ВИДАМ ЗЕМЛЕПОЛЬЗОВАНИЯ

(на 1 июля 2016 года; гектаров)

	Общая площадь земли	из нее сельского хозяйственные угодья	в том числе					Из общей площади - площадь заброшенных земельных участков	
			пашня	сенокосы	пастбища	многолетние насаждения	залежь	всего	в процентах от общей площади земли
Сахалинская область	7088.4	6595.6	954.9	2056.7	296.2	94.6	3193.2	1630.1	23.0
Муниципальные районы Сахалинской области	456.5	440.2	37.7	243.6	31.9	2.5	124.5	30.0	6.6
Углегорский муниципальный район	456.5	440.2	37.7	243.6	31.9	2.5	124.5	30.0	6.6
Городские округа Сахалинской области	6631.9	6155.4	917.3	1813.2	264.3	92.1	3068.6	1600.1	24.1
город Южно-Сахалинск	484.4	448.4	38.5	0.6	0.6	8.3	400.5	145.8	30.1
Александровск- Сахалинский район	517.9	488.3	93.1	50.4	0.5	8.6	335.7	285.7	55.2
Анивский	602.3	570.2	65.5	226.5	25.6	5.1	247.6	126.9	21.1
Долинский	218.2	186.7	41.4	71.4	22.5	7.7	43.7	17.5	8.0
Корсаковский	520.9	458.0	55.0	14.3	4.8	7.1	376.8	172.6	33.1
Курильский	239.5	223.9	8.7	73.0	44.7	1.0	96.6	19.3	8.1
Макаровский	76.6	56.0	26.1	9.1	4.8	2.6	13.5	3.8	4.9
Невельский	120.9	113.5	16.7	7.2	2.4	2.7	84.5	35.2	29.1
Ногликский	165.5	148.5	48.1	...	0.5	2.7	42.2	15.3	9.3
Охинский	119.2	113.9	29.5	22.3	1.6	2.3	58.2	24.8	20.8
Поронайский	828.5	810.4	51.8	641.4	1.1	5.5	110.5	28.0	3.4
Северо-Курильский	6.4	5.9	0.6	...	1.0	0.1	3.7	3.4	53.4
Смирныховский	618.2	572.6	183.0	141.0	49.7	5.9	193.0	29.2	4.7
Томаринский	403.0	392.0	40.8	196.2	14.7	1.8	138.4	68.1	16.9
Тымовский	482.3	372.9	142.5	120.4	0.1	10.7	99.2	41.2	8.5
Холмский	1187.3	1160.1	70.8	182.8	89.5	19.4	797.6	567.3	47.8
Южно-Курильский	40.8	34.1	5.2	1.1	...	0.6	27.2	15.9	39.0

НАЛИЧИЕ И ИСПОЛЬЗОВАНИЕ ЗЕМЕЛЬНЫХ РЕСУРСОВ

18. ПЛОЩАДЬ ЗЕМЕЛЬ НЕКОММЕРЧЕСКИХ ОБЪЕДИНЕНИЙ ГРАЖДАН

(на 1 июля 2016 года; гектаров)

	Общая площадь земли	из нее сельского хозяйственные угодья	в том числе			Из общей площади земель объединений - земли в пользовании граждан - членов объединений	Средний размер земельных участков в пользовании граждан - членов объединений
			пашня	многолетние насаждения	залежь		
Сахалинская область	8881.1	5115.1	1128.3	405.3	3581.5	8058.7	0.088
Муниципальные районы Сахалинской области	113.1	105.3	4.5	1.8	98.9	113.1	0.070
Углегорский муниципальный район	113.1	105.3	4.5	1.8	98.9	113.1	0.070
Городские округа Сахалинской области	8768.0	5009.9	1123.8	403.5	3482.6	7945.6	0.088
город Южно-Сахалинск	4738.0	1706.7	648.5	257.7	800.4	4637.3	0.093
Александровск- Сахалинский район	67.6	52.4	23.7	4.2	24.4	67.6	0.072
Анивский	881.3	789.4	89.9	15.4	684.1	488.8	0.087
Долинский	183.1	139.1	30.3	9.6	99.2	182.2	0.088
Корсаковский	779.8	498.8	67.5	38.9	392.4	681.3	0.078
Курильский	...	2.5	0.1	0.2	2.2
Макаровский	48.9	36.3	15.4	2.8	18.1	45.9	0.106
Невельский	238.1	195.3	24.1	4.7	166.4	194.2	0.087
Ногликский	269.9	267.0	10.2	1.3	255.5	266.6	0.060
Охинский	395.5	375.1	19.5	1.8	353.8	261.3	0.140
Поронайский	584.4	486.9	88.0	13.6	385.3	567.5	0.084
Северо-Курильский	-	-	-	-	-	-	-
Смирныховский	...	17.0	-	-	17.0	-	-
Томаринский	96.3	82.2	11.7	1.9	68.5	86.3	0.066
Тымовский	98.2	96.5	5.2	0.6	90.6	97.9	0.092
Холмский	289.6	190.0	85.5	49.8	54.7	289.0	0.072
Южно-Курильский	75.8	74.6	4.0	0.8	69.9	75.2	0.073

НАЛИЧИЕ И ИСПОЛЬЗОВАНИЕ ЗЕМЕЛЬНЫХ РЕСУРСОВ

19. ПЛОЩАДЬ ЗЕМЕЛЬ САДОВОДЧЕСКИХ НЕКОММЕРЧЕСКИХ ОБЪЕДИНЕНИЙ ГРАЖДАН

(на 1 июля 2016 года; гектаров)

	Общая площадь земли	из нее сельскохозяйственные угодья	в том числе			Из общей площади земель объединений - земли в пользовании граждан - членов объединений	Средний размер земельных участков в пользовании граждан - членов объединений
			пашня	многолетние насаждения	залежь		
Сахалинская область	6932.9	3771.8	946.2	347.0	2478.6	6258.5	0.090
Муниципальные районы Сахалинской области	113.1	105.3	4.5	1.8	98.9	113.1	0.070
Углегорский муниципальный район	113.1	105.3	4.5	1.8	98.9	113.1	0.070
Городские округа Сахалинской области	6819.8	3666.6	941.7	345.2	2379.7	6145.4	0.091
город Южно-Сахалинск	4107.2	1460.5	597.9	233.6	628.9	4009.8	0.094
Александровск-Сахалинский район	67.6	52.4	23.7	4.2	24.4	67.6	0.072
Анивский	655.1	563.9	89.7	15.4	458.8	336.9	0.099
Долинский	183.1	139.1	30.3	9.6	99.2	182.2	0.088
Корсаковский	527.8	380.5	32.5	17.8	330.2	471.5	0.079
Курильский	...	2.5	0.1	0.2	2.2
Макаровский	38.9	28.6	13.5	2.0	13.1	35.9	0.097
Невельский	176.1	140.5	17.2	3.7	119.5	156.2	0.085
Ногликский	...	19.0	-	-	19.0
Охинский	395.5	375.1	19.5	1.8	353.8	261.3	0.140
Поронайский	126.7	100.5	15.3	4.6	80.6	109.8	0.075
Северо-Курильский	-	-	-	-	-	-	-
Смирныховский	...	17.0	-	-	17.0	-	-
Томаринский	71.3	58.4	11.2	1.8	45.3	62.2	0.070
Тымовский	95.2	93.4	3.6	0.6	89.2	94.9	0.092
Холмский	286.6	187.7	84.0	49.1	54.6	286.0	0.072
Южно-Курильский	48.2	47.3	3.1	0.5	43.7	47.6	0.077

НАЛИЧИЕ И ИСПОЛЬЗОВАНИЕ ЗЕМЕЛЬНЫХ РЕСУРСОВ

20. ПЛОЩАДЬ ЗЕМЕЛЬ ОГОРОДНИЧЕСКИХ НЕКОММЕРЧЕСКИХ ОБЪЕДИНЕНИЙ ГРАЖДАН

(на 1 июля 2016 года; гектаров)

	Общая площадь земли	из нее сельского хозяйственные угодья	в том числе			Из общей площади земель объединений - земли в пользовании граждан - членов объединений	Средний размер земельных участков в пользовании граждан - членов объединений
			пашня	многолетние насаждения	залежь		
Сахалинская область	1097.5	954.1	94.0	15.5	844.5	995.4	0.071
Муниципальные районы Сахалинской области	-	-	-	-	-	-	-
Углегорский муниципальный район	-	-	-	-	-	-	-
Городские округа Сахалинской области	1097.5	954.1	94.0	15.5	844.5	995.4	0.071
город Южно-Сахалинск	101.5	36.1	6.2	4.0	25.9	101.5	0.062
Александровск- Сахалинский район	-	-	-	-	-	-	-
Анивский	195.7	195.6	-	-	195.6	121.9	0.060
Долинский	-	-	-	-	-	-	-
Корсаковский	...	2.1	-	-	2.1
Курильский	-	-	-	-	-	-	-
Макаровский	10.0	7.7	1.9	0.8	5.0	10.0	0.151
Невельский	...	24.0	-	-	24.0	-	-
Ногликский	250.9	248.0	10.2	1.3	236.4	247.6	0.060
Охинский	-	-	-	-	-	-	-
Поронайский	457.7	386.4	72.7	9.0	304.7	457.7	0.087
Северо-Курильский	-	-	-	-	-	-	-
Смирныховский	-	-	-	-	-	-	-
Томаринский	25.0	23.8	0.5	0.1	23.2	24.1	0.057
Тымовский	...	3.1	1.6	-	1.4
Холмский	-	-	-	-	-	-	-
Южно-Курильский	27.6	27.3	0.8	0.2	26.2	27.6	0.066

НАЛИЧИЕ И ИСПОЛЬЗОВАНИЕ ЗЕМЕЛЬНЫХ РЕСУРСОВ

21. ПЛОЩАДЬ ЗЕМЕЛЬ ДАЧНЫХ НЕКОММЕРЧЕСКИХ ОБЪЕДИНЕНИЙ ГРАЖДАН

(на 1 июля 2016 года; гектаров)

	Общая площадь земли	из нее сельского хозяйственные угодья	в том числе			Из общей площади земель объединений - земли в пользовании граждан - членов объединений	Средний размер земельных участков в пользовании граждан - членов объединений
			пашня	многолетние насаждения	залежь		
Сахалинская область	850.7	389.2	88.1	42.8	258.4	804.7	0.095
Муниципальные районы Сахалинской области	-	-	-	-	-	-	-
Углегорский муниципальный район	-	-	-	-	-	-	-
Городские округа Сахалинской области	850.7	389.2	88.1	42.8	258.4	804.7	0.095
город Южно-Сахалинск	529.3	210.0	44.4	20.1	145.6	526.0	0.104
Александровск- Сахалинский район	-	-	-	-	-	-	-
Анивский	...	29.8	0.2	...	29.6
Долинский	-	-	-	-	-	-	-
Корсаковский	249.9	116.2	35.0	21.0	60.1	207.7	0.076
Курильский	-	-	-	-	-	-	-
Макаровский	-	-	-	-	-	-	-
Невельский	38.0	30.8	7.0	1.0	22.9	38.0	0.099
Ногликский	-	-	-	-	-	-	-
Охинский	-	-	-	-	-	-	-
Поронайский	-	-	-	-	-	-	-
Северо-Курильский	-	-	-	-	-	-	-
Смирныховский	-	-	-	-	-	-	-
Томаринский	-	-	-	-	-	-	-
Тымовский	-	-	-	-	-	-	-
Холмский	...	2.3	1.5	0.7	0.1
Южно-Курильский	-	-	-	-	-	-	-



СТРУКТУРА ЗЕМЕЛЬНЫХ РЕСУРСОВ

СТРУКТУРА ЗЕМЕЛЬНЫХ РЕСУРСОВ

СТРУКТУРА ЗЕМЕЛЬНЫХ РЕСУРСОВ

22. СТРУКТУРА СЕЛЬСКОХОЗЯЙСТВЕННЫХ УГОДИЙ ПО КАТЕГОРИЯМ ХОЗЯЙСТВ

(на 1 июля 2016; в процентах от общей площади сельскохозяйственных угодий в хозяйствах всех категорий)

	Сельскохозяйственные организации	в том числе			Крестьянские (фермерские) хозяйства и индивидуальные предприниматели	в том числе		Хозяйства населения
		сельскохозяйственные организации, не относящиеся к субъектам малого предпринимательства	малые предприятия	подсобные сельскохозяйственные предприятия несельскохозяйственных организаций		крестьянские (фермерские) хозяйства	индивидуальные предприниматели	
Сахалинская область	57.3	24.5	31.0	1.8	18.9	15.3	3.6	23.7
Муниципальные районы Сахалинской области	22.8	-	22.8	-	51.8	21.5	30.2	25.4
Углегорский муниципальный район	22.8	-	22.8	-	51.8	21.5	30.2	25.4
Городские округа Сахалинской области	59.6	26.2	31.6	1.9	16.8	14.9	1.9	23.6
город Южно-Сахалинск	74.7	27.0	7.9	7.7	0.3	17.4
Александровск-Сахалинский район	-	-	-	-	16.3	16.1	0.2	83.7
Анивский	68.0	16.4	45.8	...	15.8	14.0	1.8	16.2
Долинский	80.9	-	8.8	5.7	3.1	10.4
Корсаковский	73.5	1.8	1.5	...	24.7
Курильский	-	-	-	-	45.0	42.7	2.3	55.0
Макаровский	...	-	...	-	31.6	28.9	2.7	22.7
Невельский	...	-	...	-	50.4	50.3	...	48.9
Ногликский	-	-	-	-	-	89.3
Охинский	...	-	...	-	-	77.3
Поронайский	...	-	...	-	45.8	40.6	5.2	42.6
Северо-Курильский	-	-	-	-	-	-	-	100.0
Смирныховский	14.3	-	44.8	39.4	5.4	40.9
Томаринский	74.7	73.4	-	...	7.3	4.2	...	18.0
Тымовский	79.8	-	78.2	...	5.5	5.5	-	14.7
Холмский	13.3	-	51.1	44.5	6.6	35.6
Южно-Курильский	-	-	-	-	5.0	4.3	0.7	95.0

СТРУКТУРА ЗЕМЕЛЬНЫХ РЕСУРСОВ

23. СТРУКТУРА СЕЛЬСКОХОЗЯЙСТВЕННЫХ УГОДИЙ В ХОЗЯЙСТВАХ ВСЕХ КАТЕГОРИЙ

(на 1 июля 2016; в процентах от общей площади сельскохозяйственных угодий)

	Пашня	Сенокосы	Пастбища	Многолетние насаждения	Залежь	Из общей площади сельскохозяйственных угодий фактически использовались	Мелиорированные земли ¹⁾			
							орошаемые сельскохозяйственные угодья	из них с фактически действующей оросительной системой	осушаемые сельскохозяйственные угодья	из них с фактически действующей осушительной сетью
Сахалинская область	42.8	21.8	5.9	1.0	28.5	67.2	...	-	17.4	8.0
Муниципальные районы Сахалинской области	58.1	13.9	6.7	0.4	20.9	54.4	-	-	-	-
Углегорский муниципальный район	58.1	13.9	6.7	0.4	20.9	54.4	-	-	-	-
Городские округа Сахалинской области	41.8	22.3	5.9	1.0	29.0	68.0	...	-	18.6	8.5
город Южно-Сахалинск	33.3	25.5	2.2	1.7	37.3	58.8	-	-
Александровск-Сахалинский район	19.0	15.9	1.9	2.0	61.2	38.8	-	-	-	-
Анивский	46.7	24.2	9.3	0.3	19.6	80.0	-	-
Долинский	24.7	41.7	9.6	0.5	23.5	76.4	...	-
Корсаковский	58.3	12.7	8.2	1.2	19.6	80.3	-	-	-	-
Курильский	2.7	25.4	12.7	0.3	58.8	36.7	-	-	-	-
Макаровский	78.8	4.7	1.6	0.6	14.3	85.7	-	-	-	-
Невельский	29.4	20.8	9.1	1.2	39.6	38.3	-	-	-	-
Ногликский	15.4	20.6	0.2	1.0	62.9	27.8	-	-	-	-
Охинский	13.6	3.0	19.4	3.9	60.1	20.8	-	-	-	-
Поронайский	46.9	19.8	0.1	0.7	32.5	67.5	-	-	-	-
Северо-Курильский	9.5	...	13.2	1.5	67.1	32.9	-	-	-	-
Смирныховский	55.2	15.0	4.2	0.5	25.1	70.4	-	-	-	-
Томаринский	36.5	38.5	15.0	0.2	9.8	73.9	-	-
Тымовский	65.6	6.5	0.4	0.4	27.1	72.8	-	-	-	-
Холмский	42.8	12.9	6.8	1.7	35.8	62.5	-	-	30.3	...
Южно-Курильский	7.5	1.8	...	1.2	89.0	9.3	-	-	-	-

1) По сельскохозяйственным организациям, крестьянским (фермерским) хозяйствам и индивидуальным предпринимателям

СТРУКТУРА ЗЕМЕЛЬНЫХ РЕСУРСОВ

24. СТРУКТУРА СЕЛЬСКОХОЗЯЙСТВЕННЫХ УГОДИЙ В СЕЛЬСКОХОЗЯЙСТВЕННЫХ ОРГАНИЗАЦИЯХ

(на 1 июля 2016 года; в процентах от общей площади сельскохозяйственных угодий)

	Пашня	Сенокосы	Пастбища	Многолетние насаждения	Залежь	Из общей площади сельскохозяйственных угодий фактически использовались	Мелиорированные земли			
							орошаемые сельскохозяйственные угодья	из них с фактически действующей оросительной системой	осушаемые сельскохозяйственные угодья	из них с фактически действующей осушительной сетью
Сахалинская область	48.3	25.5	6.5	...	19.6	75.0	-	-	27.0	13.2
Муниципальные районы Сахалинской области	...	-	-	-	...	-	-	-	-	-
Углегорский муниципальный район	...	-	-	-	...	-	-	-	-	-
Городские округа Сахалинской области	47.6	26.2	6.7	...	19.5	76.9	-	-	27.7	13.5
город Южно-Сахалинск	33.2	...	2.2	-	31.6	63.7	-	-
Александровск-Сахалинский район	-	-	-	-	-	-	-	-	-	-
Анивский	58.9	23.4	9.1	...	8.5	90.9	-	-
Долинский	-	-	-
Корсаковский	73.0	-	-	100.0	-	-	-	-
Курильский	-	-	-	-	-	-	-	-	-	-
Макаровский	...	-	-	-	-	...	-	-	-	-
Невельский	-	-	...	-	-	...	-	-	-	-
Ногликский	-	-	-	-	-	-	-	-	-	-
Охинский	-	-	...	-	-	-	-	-	-	-
Поронайский	...	-	-	-	-	...	-	-	-	-
Северо-Курильский	-	-	-	-	-	-	-	-	-	-
Смирныховский	21.0	-	73.0	27.0	-	-	-	-
Томаринский	44.8	-	...	79.3	-	-
Тымовский	73.5	-	-	-	...	73.5	-	-	-	-
Холмский	-	-	83.7	...	-	-
Южно-Курильский	-	-	-	-	-	-	-	-	-	-

СТРУКТУРА ЗЕМЕЛЬНЫХ РЕСУРСОВ

25. СТРУКТУРА СЕЛЬСКОХОЗЯЙСТВЕННЫХ УГОДИЙ В СЕЛЬСКОХОЗЯЙСТВЕННЫХ ОРГАНИЗАЦИЯХ,
НЕ ОТНОСЯЩИХСЯ К СУБЪЕКТАМ МАЛОГО ПРЕДПРИНИМАТЕЛЬСТВА

(на 1 июля 2016 года; в процентах от общей площади сельскохозяйственных угодий)

	Пашня	Сенокосы	Пастбища	Многолетние насаждения	Залежь	Из общей площади сельскохозяйственных угодий фактически использовались	Мелиорированные земли			
							орошаемые сельскохозяйственные угодья	из них с фактически действующей оросительной системой	осушаемые сельскохозяйственные угодья	из них с фактически действующей осушительной сетью
Сахалинская область	67.3	19.3	9.3	...	4.1	89.3	-	-	62.4	30.1
Муниципальные районы Сахалинской области	-	-	-	-	-	-	-	-	-	-
Углегорский муниципальный район	-	-	-	-	-	-	-	-	-	-
Городские округа Сахалинской области	67.3	19.3	9.3	...	4.1	89.3	-	-	62.4	30.1
город Южно-Сахалинск	92.1	-	3.4	83.8	-	-
Александровск-Сахалинский район	-	-	-	-	-	-	-	-	-	-
Анивский	90.2	99.9	-	-
Долинский	-	-	...	-	-
Корсаковский	-	-	...	-	-	-	-
Курильский	-	-	-	-	-	-	-	-	-	-
Макаровский	-	-	-	-	-	-	-	-	-	-
Невельский	-	-	-	-	-	-	-	-	-	-
Ногликский	-	-	-	-	-	-	-	-	-	-
Охинский	-	-	-	-	-	-	-	-	-	-
Поронайский	-	-	-	-	-	-	-	-	-	-
Северо-Курильский	-	-	-	-	-	-	-	-	-	-
Смирныховский	-	-	-	-	-	-	-	-	-	-
Томаринский	45.7	-	...	80.8	-	-
Тымовский	-	-	-	-	-	-	-	-	-	-
Холмский	-	-	-	-	...	-	-	-	-	-
Южно-Курильский	-	-	-	-	-	-	-	-	-	-

СТРУКТУРА ЗЕМЕЛЬНЫХ РЕСУРСОВ

26. СТРУКТУРА СЕЛЬСКОХОЗЯЙСТВЕННЫХ УГОДИЙ В МАЛЫХ СЕЛЬСКОХОЗЯЙСТВЕННЫХ ПРЕДПРИЯТИЯХ

(на 1 июля 2016 года; в процентах от общей площади сельскохозяйственных угодий)

	Пашня	Сенокосы	Пастбища	Многолетние насаждения	Залежь	Из общей площади сельскохозяйственных угодий фактически использовались	Мелиорированные земли			
							орошаемые сельскохозяйственные угодья	из них с фактически действующей оросительной системой	осушаемые сельскохозяйственные угодья	из них с фактически действующей осушительной сетью
Сахалинская область	35.0	31.8	4.7	-	28.5	67.2	-	-
Муниципальные районы Сахалинской области	...	-	-	-	...	-	-	-	-	-
Углегорский муниципальный район	...	-	-	-	...	-	-	-	-	-
Городские округа Сахалинской области	33.1	33.4	4.9	-	28.6	70.4	-	-
город Южно-Сахалинск	-	-	-	-	-	-
Александровск-Сахалинский район	-	-	-	-	-	-	-	-	-	-
Анивский	54.2	...	10.2	-	...	99.1	-	-	-	-
Долинский	-	-	-	-	...	-	-	-	-	-
Корсаковский	...	-	-	-	-	...	-	-	-	-
Курильский	-	-	-	-	-	-	-	-	-	-
Макаровский	...	-	-	-	-	...	-	-	-	-
Невельский	-	-	...	-	-	...	-	-	-	-
Ногликский	-	-	-	-	-	-	-	-	-	-
Охинский	-	-	...	-	-	-	-	-	-	-
Поронайский	...	-	-	-	-	...	-	-	-	-
Северо-Курильский	-	-	-	-	-	-	-	-	-	-
Смирныховский	-	-	-	-	-	-
Томаринский	-	-	-	-	-	-	-	-	-	-
Тымовский	72.9	-	-	-	...	72.9	-	-	-	-
Холмский	-	-	-	-
Южно-Курильский	-	-	-	-	-	-	-	-	-	-

СТРУКТУРА ЗЕМЕЛЬНЫХ РЕСУРСОВ

27. СТРУКТУРА СЕЛЬСКОХОЗЯЙСТВЕННЫХ УГОДИЙ В СЕЛЬСКОХОЗЯЙСТВЕННЫХ МИКРОПРЕДПРИЯТИЯХ

(на 1 июля 2016 года; в процентах от общей площади сельскохозяйственных угодий)

	Пашня	Сенокосы	Пастбища	Многолетние насаждения	Залежь	Из общей площади сельскохозяйственных угодий фактически использовались	Мелиорированные земли			
							орошаемые сельскохозяйственные угодья	из них с фактически действующей оросительной системой	осушаемые сельскохозяйственные угодья	из них с фактически действующей осушительной сетью
Сахалинская область	29.8	36.9	4.6	-	28.7	67.0	-	-
Муниципальные районы Сахалинской области	...	-	-	-	...	-	-	-	-	-
Углегорский муниципальный район	...	-	-	-	...	-	-	-	-	-
Городские округа Сахалинской области	27.3	38.9	4.9	-	28.9	70.8	-	-
город Южно-Сахалинск	-	-	-	-	-	-
Александровск-Сахалинский район	-	-	-	-	-	-	-	-	-	-
Анивский	54.2	...	10.2	-	...	99.1	-	-	-	-
Долинский	-	-	-	-	...	-	-	-	-	-
Корсаковский	...	-	-	-	-	...	-	-	-	-
Курильский	-	-	-	-	-	-	-	-	-	-
Макаровский	...	-	-	-	-	...	-	-	-	-
Невельский	-	-	...	-	-	...	-	-	-	-
Ногликский	-	-	-	-	-	-	-	-	-	-
Охинский	-	-	-	-	-	-	-	-	-	-
Поронайский	...	-	-	-	-	...	-	-	-	-
Северо-Курильский	-	-	-	-	-	-	-	-	-	-
Смирныховский	-	-	-	-	-	-
Томаринский	-	-	-	-	-	-	-	-	-	-
Тымовский	...	-	-	-	-	...	-	-	-	-
Холмский	-	-	-	-
Южно-Курильский	-	-	-	-	-	-	-	-	-	-

СТРУКТУРА ЗЕМЕЛЬНЫХ РЕСУРСОВ

28. СТРУКТУРА СЕЛЬСКОХОЗЯЙСТВЕННЫХ УГОДИЙ В ПОДСОБНЫХ СЕЛЬСКОХОЗЯЙСТВЕННЫХ ПРЕДПРИЯТИЯХ
НЕСЕЛЬСКОХОЗЯЙСТВЕННЫХ ОРГАНИЗАЦИЙ

(на 1 июля 2016 года; в процентах от общей площади сельскохозяйственных угодий)

	Пашня	Сенокосы	Пастбища	Многолетние насаждения	Залежь	Из общей площади сельскохозяйственных угодий фактически использовались	Мелиорированные земли			
							орошаемые сельскохозяйственные угодья	из них с фактически действующей оросительной системой	осушаемые сельскохозяйственные угодья	из них с фактически действующей осушительной сетью
Сахалинская область	18.8	-	79.7	14.4	-	-	-	-
Муниципальные районы Сахалинской области	-	-	-	-	-	-	-	-	-	-
Углегорский муниципальный район	-	-	-	-	-	-	-	-	-	-
Городские округа Сахалинской области	18.8	-	79.7	14.4	-	-	-	-
город Южно-Сахалинск	-	-	...	-	-	-	-	-	-	-
Александровск-Сахалинский район	-	-	-	-	-	-	-	-	-	-
Анивский	...	-	-	-	...	-	-	-	-	-
Долинский	-	-	-	-	-	-	-	-	-	-
Корсаковский	...	-	-	-	-	...	-	-	-	-
Курильский	-	-	-	-	-	-	-	-	-	-
Макаровский	-	-	-	-	-	-	-	-	-	-
Невельский	-	-	-	-	-	-	-	-	-	-
Ногликский	-	-	-	-	-	-	-	-	-	-
Охинский	-	-	-	-	-	-	-	-	-	-
Поронайский	-	-	-	-	-	-	-	-	-	-
Северо-Курильский	-	-	-	-	-	-	-	-	-	-
Смирныховский	-	-	-	-	-
Томаринский	-	-	-	-	...	-	-	-	-	-
Тымовский	...	-	-	-	-	...	-	-	-	-
Холмский	-	-	-	-	-	-	-	-	-	-
Южно-Курильский	-	-	-	-	-	-	-	-	-	-

СТРУКТУРА ЗЕМЕЛЬНЫХ РЕСУРСОВ

29. СТРУКТУРА СЕЛЬСКОХОЗЯЙСТВЕННЫХ УГОДИЙ В КРЕСТЬЯНСКИХ (ФЕРМЕРСКИХ) ХОЗЯЙСТВАХ
И У ИНДИВИДУАЛЬНЫХ ПРЕДПРИНИМАТЕЛЕЙ

(на 1 июля 2016 года; в процентах от общей площади сельскохозяйственных угодий)

	Пашня	Сенокосы	Пастбища	Многолетние насаждения	Залежь	Из общей площади сельскохозяйственных угодий фактически использовались	Мелиорированные земли			
							орошаемые сельскохозяйственные угодья	из них с фактически действующей оросительной системой	осушаемые сельскохозяйственные угодья	из них с фактически действующей осушительной сетью
Сахалинская область	58.0	18.1	8.4	0.3	15.3	78.3	...	-
Муниципальные районы Сахалинской области	74.3	13.9	10.8	-	0.9	84.3	-	-	-	-
Углегорский муниципальный район	74.3	13.9	10.8	-	0.9	84.3	-	-	-	-
Городские округа Сахалинской области	54.6	18.9	7.9	0.4	18.2	77.0	...	-
город Южно-Сахалинск	52.2	11.3	6.7	0.6	29.2	66.8	-	-	-	-
Александровск-Сахалинский район	4.9	...	11.3	-	30.4	69.6	-	-	-	-
Анивский	33.4	31.3	16.3	...	18.7	81.3	-	-	-	-
Долинский	37.3	...	4.5	-	44.4	54.2	...	-	-	-
Корсаковский	28.3	39.5	56.5	-	-	-	-
Курильский	...	16.0	5.3	-	78.0	12.1	-	-	-	-
Макаровский	84.4	-	...	-	15.6	84.4	-	-	-	-
Невельский	45.4	38.8	15.8	-	-	56.2	-	-	-	-
Ногликский	-	-	-	...	-	-	-	-
Охинский	...	-	-	...	-	-	-	-
Поронайский	65.7	-	-	-	34.3	65.7	-	-	-	-
Северо-Курильский	-	-	-	-	-	-	-	-	-	-
Смирныховский	83.9	13.4	...	-	...	89.8	-	-	-	-
Томаринский	8.5	91.5	-	-	-	68.7	-	-	-	-
Тымовский	38.5	53.5	...	-	-	97.3	-	-	-	-
Холмский	72.8	15.0	8.7	-	3.5	95.5	-	-
Южно-Курильский	-	22.4	65.8	...	-	-	-	-

СТРУКТУРА ЗЕМЕЛЬНЫХ РЕСУРСОВ

30. СТРУКТУРА СЕЛЬСКОХОЗЯЙСТВЕННЫХ УГОДИЙ В ЛИЧНЫХ ПОДСОБНЫХ И ДРУГИХ ИНДИВИДУАЛЬНЫХ ХОЗЯЙСТВАХ ГРАЖДАН

(на 1 июля 2016 года; в процентах от общей площади сельскохозяйственных угодий)

	Пашня	Сенокосы	Пастбища	Многолетние насаждения	Залежь
Сахалинская область	14.9	23.8	3.8	1.6	56.0
Муниципальные районы Сахалинской области	10.5	29.4	4.9	1.5	53.7
Углегорский муниципальный район	10.5	29.4	4.9	1.5	53.7
Городские округа Сахалинской области	15.3	23.2	3.7	1.6	56.2
город Южно-Сахалинск	8.3	0.1	0.1	2.0	89.6
Александровск-Сахалинский район	19.4	9.5	0.1	1.8	69.2
Анивский	6.4	32.8	4.9	0.5	55.5
Долинский	25.9	26.1	8.3	4.1	35.6
Корсаковский	19.2	2.6	0.7	2.5	74.9
Курильский	4.4	33.5	19.0	0.5	42.6
Макаровский	26.4	23.5	7.8	2.0	40.3
Невельский	14.5	5.9	1.7	2.3	75.7
Ногликский	31.4	27.0	0.4	1.8	39.3
Охинский	37.4	10.7	1.1	2.7	48.1
Поронайский	9.0	71.8	0.2	1.0	17.9
Северо-Курильский	9.5	...	13.2	1.5	67.1
Смирныховский	36.6	20.6	7.3	1.3	34.2
Томаринский	13.1	42.8	3.2	0.8	40.1
Тымовский	39.4	30.1	0.0	3.2	27.3
Холмский	6.3	15.4	7.5	1.7	69.2
Южно-Курильский	10.6	1.5	...	1.2	86.6

СТРУКТУРА ЗЕМЕЛЬНЫХ РЕСУРСОВ

31. СТРУКТУРА ОБЩЕЙ ЗЕМЕЛЬНОЙ ПЛОЩАДИ ПО ВИДАМ ИСПОЛЬЗОВАНИЯ В ЛИЧНЫХ ПОДСОБНЫХ И ДРУГИХ ИНДИВИДУАЛЬНЫХ ХОЗЯЙСТВАХ ГРАЖДАН

(на 1 июля 2016 года; в процентах от общей земельной площади)

	Из общей земельной площади занято под						Неиспользуемая площадь
	постройки, сооружения, дорожки	газоны, цветы и декоративные насаждения	площадь посевов сельского зяйственных культур	площадь паров	сенокосы и пастбища	многолетние насаждения	
Сахалинская область	6.2	1.8	12.4	1.3	25.4	1.5	51.5
Муниципальные районы Сахалинской области	5.7	0.5	9.5	0.4	32.1	1.4	50.4
Углегорский муниципальный район	5.7	0.5	9.5	0.4	32.1	1.4	50.4
Городские округа Сахалинской области	6.2	1.9	12.7	1.4	24.7	1.5	51.6
город Южно-Сахалинск	7.4	2.6	7.2	0.3	0.1	1.8	80.7
Александровск-Сахалинский район	4.7	1.0	17.4	0.9	9.0	1.7	65.3
Анивский	1.8	1.9	5.8	0.4	36.3	0.5	53.4
Долинский	9.5	5.8	16.7	5.3	29.1	3.4	30.2
Корсаковский	10.5	5.3	15.3	0.9	2.8	2.1	63.1
Курильский	4.4	2.4	2.0	2.1	48.9	0.4	39.7
Макаровский	11.0	2.5	19.8	3.1	27.0	1.7	34.9
Невельский	5.3	1.4	13.4	0.2	7.0	2.1	70.6
Ногликский	10.8	1.1	26.1	1.6	24.1	1.6	34.7
Охинский	6.3	1.6	34.1	0.4	10.8	2.5	44.3
Поронайский	2.9	0.4	7.7	1.0	69.7	0.9	17.3
Северо-Курильский	5.5	6.3	5.8	2.6	19.4	1.3	59.2
Смирныховский	7.4	1.0	27.3	6.2	25.6	1.2	31.3
Томаринский	3.5	1.0	11.1	1.4	44.0	0.8	38.3
Тымовский	21.7	1.7	29.1	1.0	23.0	2.4	20.9
Холмский	1.6	0.8	5.4	0.7	22.3	1.7	67.5
Южно-Курильский	14.3	0.8	8.9	...	1.3	1.1	73.5

СТРУКТУРА ЗЕМЕЛЬНЫХ РЕСУРСОВ

**32. СТРУКТУРА ОБЩЕЙ ЗЕМЕЛЬНОЙ ПЛОЩАДИ ПО ВИДАМ ИСПОЛЬЗОВАНИЯ В ЛИЧНЫХ ПОДСОБНЫХ
И ДРУГИХ ИНДИВИДУАЛЬНЫХ ХОЗЯЙСТВАХ ГРАЖДАН В СЕЛЬСКИХ ПОСЕЛЕНИЯХ**

(на 1 июля 2016 года; в процентах от общей земельной площади)

	Из общей земельной площади занято под						Неиспользуемая площадь
	постройки, сооружения, дорожки	газоны, цветы и декоративные насаждения	площадь посевов сельского зяйственных культур	площадь паров	сенокосы и пастбища	многолетние насаждения	
Сахалинская область	5.1	1.1	13.5	0.1	17.9	1.4	60.8
Муниципальные районы Сахалинской области	5.1	1.1	13.5	0.1	17.9	1.4	60.8
Углегорский муниципальный район	5.1	1.1	13.5	0.1	17.9	1.4	60.8
Городские округа Сахалинской области	-	-	-	-	-	-	-

СТРУКТУРА ЗЕМЕЛЬНЫХ РЕСУРСОВ

**33. СТРУКТУРА ОБЩЕЙ ЗЕМЕЛЬНОЙ ПЛОЩАДИ ПО ВИДАМ ИСПОЛЬЗОВАНИЯ В ЛИЧНЫХ ПОДСОБНЫХ
И ДРУГИХ ИНДИВИДУАЛЬНЫХ ХОЗЯЙСТВАХ ГРАЖДАН В ГОРОДСКИХ ОКРУГАХ И ГОРОДСКИХ ПОСЕЛЕНИЯХ**

(на 1 июля 2016 года; в процентах от общей земельной площади)

	Из общей земельной площади занято под						Неиспользуемая площадь
	постройки, сооружения, дорожки	газоны, цветы и декоративные насаждения	площадь посевов сельского зяйственных культур	площадь паров	сенокосы и пастбища	многолетние насаждения	
Сахалинская область	6.2	1.8	12.4	1.3	25.4	1.5	51.4
Муниципальные районы Сахалинской области	5.7	0.4	9.2	0.4	33.3	1.4	49.5
Углегорский муниципальный район	5.7	0.4	9.2	0.4	33.3	1.4	49.5
Городские округа Сахалинской области	6.2	1.9	12.7	1.4	24.7	1.5	51.6
город Южно-Сахалинск	7.4	2.6	7.2	0.3	0.1	1.8	80.7
Александровск- Сахалинский район	4.7	1.0	17.4	0.9	9.0	1.7	65.3
Анивский	1.8	1.9	5.8	0.4	36.3	0.5	53.4
Долинский	9.5	5.8	16.7	5.3	29.1	3.4	30.2
Корсаковский	10.5	5.3	15.3	0.9	2.8	2.1	63.1
Курильский	4.4	2.4	2.0	2.1	48.9	0.4	39.7
Макаровский	11.0	2.5	19.8	3.1	27.0	1.7	34.9
Невельский	5.3	1.4	13.4	0.2	7.0	2.1	70.6
Ногликский	10.8	1.1	26.1	1.6	24.1	1.6	34.7
Охинский	6.3	1.6	34.1	0.4	10.8	2.5	44.3
Поронайский	2.9	0.4	7.7	1.0	69.7	0.9	17.3
Северо-Курильский	5.5	6.3	5.8	2.6	19.4	1.3	59.2
Смирныховский	7.4	1.0	27.3	6.2	25.6	1.2	31.3
Томаринский	3.5	1.0	11.1	1.4	44.0	0.8	38.3
Тымовский	21.7	1.7	29.1	1.0	23.0	2.4	20.9
Холмский	1.6	0.8	5.4	0.7	22.3	1.7	67.5
Южно-Курильский	14.3	0.8	8.9	...	1.3	1.1	73.5

СТРУКТУРА ЗЕМЕЛЬНЫХ РЕСУРСОВ

34. СТРУКТУРА ОБЩЕЙ ЗЕМЕЛЬНОЙ ПЛОЩАДИ ПО ВИДАМ ИСПОЛЬЗОВАНИЯ В ЛИЧНЫХ ПОДСОБНЫХ ХОЗЯЙСТВАХ
В СЕЛЬСКИХ ПОСЕЛЕНИЯХ

(на 1 июля 2016 года; в процентах от общей земельной площади)

	Из общей земельной площади занято под						Неиспользуемая площадь
	постройки, сооружения, дорожки	газоны, цветы и декоративные насаждения	площадь посевов сельского зяйственных культур	площадь паров	сенокосы и пастбища	многолетние насаждения	
Сахалинская область	5.1	1.0	11.4	...	15.8	1.3	65.5
Муниципальные районы Сахалинской области	5.1	1.0	11.4	...	15.8	1.3	65.5
Углегорский муниципальный район	5.1	1.0	11.4	...	15.8	1.3	65.5
Городские округа Сахалинской области	-	-	-	-	-	-	-

СТРУКТУРА ЗЕМЕЛЬНЫХ РЕСУРСОВ

35. СТРУКТУРА ОБЩЕЙ ЗЕМЕЛЬНОЙ ПЛОЩАДИ ПО ВИДАМ ИСПОЛЬЗОВАНИЯ В ЛИЧНЫХ ПОДСОБНЫХ ХОЗЯЙСТВАХ
В ГОРОДСКИХ ОКРУГАХ И ГОРОДСКИХ ПОСЕЛЕНИЯХ

(на 1 июля 2016 года; в процентах от общей земельной площади)

	Из общей земельной площади занято под						Неиспользуемая площадь
	постройки, сооружения, дорожки	газоны, цветы и декоративные насаждения	площадь посевов сельского зяйственных культур	площадь паров	сенокосы и пастбища	многолетние насаждения	
Сахалинская область	5.4	1.5	12.2	1.3	33.2	1.3	45.0
Муниципальные районы Сахалинской области	3.4	0.2	7.8	0.5	60.4	0.6	27.3
Углегорский муниципальный район	3.4	0.2	7.8	0.5	60.4	0.6	27.3
Городские округа Сахалинской области	5.6	1.6	12.5	1.3	31.3	1.4	46.3
город Южно-Сахалинск	5.5	1.9	7.6	0.3	0.2	1.7	82.7
Александровск- Сахалинский район	4.8	0.9	17.1	0.9	9.8	1.7	64.8
Анивский	2.8	2.6	10.4	0.5	41.9	0.8	41.1
Долинский	9.2	5.2	15.1	3.9	43.0	3.5	20.0
Корсаковский	7.6	4.5	10.2	0.4	3.7	1.4	72.3
Курильский	4.3	2.2	2.0	1.6	49.1	0.4	40.3
Макаровский	22.1	4.8	29.4	4.6	18.1	3.3	17.6
Невельский	4.8	1.3	13.7	0.1	8.0	2.2	69.9
Ногликский	9.1	1.2	27.7	1.4	33.5	1.6	25.5
Охинский	4.0	0.5	24.2	0.5	20.0	1.9	48.8
Поронайский	1.9	0.3	5.7	0.6	77.6	0.7	13.3
Северо-Курильский	5.9	1.3	5.4	3.4	25.5	1.1	57.4
Смирныховский	6.6	0.8	24.5	5.1	30.9	0.9	31.2
Томаринский	2.1	0.6	8.5	1.6	52.3	0.4	34.4
Тымовский	21.0	1.7	28.4	1.1	25.0	2.2	20.6
Холмский	1.5	0.8	5.2	0.8	22.9	1.6	67.2
Южно-Курильский	15.4	1.1	12.6	...	2.6	1.6	66.5

СТРУКТУРА ЗЕМЕЛЬНЫХ РЕСУРСОВ

**36. СТРУКТУРА ПЛОЩАДИ ЗЕМЕЛЬНЫХ УЧАСТКОВ ГРАЖДАН ПО ВИДАМ ИСПОЛЬЗОВАНИЯ
В НЕКОММЕРЧЕСКИХ ОБЪЕДИНЕНИЯХ ¹⁾**

(на 1 июля 2016 года; в процентах от общей земельной площади участков граждан)

	Из общей земельной площади участков занято под				Неиспользуемая площадь
	постройки, сооружения, дорожки	газоны, цветы и декоративные насаждения	посевы сельского зяйственных культур	многолетние насаждения	
Сахалинская область	35.4	27.8	22.0	7.9	6.9
Муниципальные районы Сахалинской области	38.5	1.4	23.0	9.3	27.8
Углегорский муниципальный район	38.5	1.4	23.0	9.3	27.8
Городские округа Сахалинской области	35.4	27.9	22.0	7.9	6.8
город Южно-Сахалинск	40.7	32.2	17.4	6.9	2.8
Александровск- Сахалинский район	29.9	5.4	55.0	9.8	-
Анивский	12.1	20.2	38.3	6.5	23.0
Долинский	16.2	33.6	34.9	11.1	4.2
Корсаковский	40.0	20.8	22.5	13.0	3.7
Курильский	12.9	...	1.9	4.2	49.0
Макаровский	19.2	6.1	40.4	7.3	26.9
Невельский	21.1	13.7	35.4	6.9	22.9
Ногликский	4.3	5.4	34.1	4.5	51.8
Охинский	5.1	6.4	18.3	1.7	68.5
Поронайский	23.3	17.1	44.0	6.8	8.8
Северо-Курильский	-	-	-	-	-
Смирныховский	-	-	-	-	-
Томаринский	14.5	6.2	59.0	9.8	10.4
Тымовский	14.4	3.8	53.9	6.6	21.3
Холмский	14.5	11.1	44.5	25.9	4.0
Южно-Курильский	2.3	1.2	11.4	2.2	82.9

¹⁾ По освоенным земельным участкам

СТРУКТУРА ЗЕМЕЛЬНЫХ РЕСУРСОВ

37. СТРУКТУРА ПЛОЩАДИ ЗЕМЕЛЬНЫХ УЧАСТКОВ ПО ВИДАМ ИСПОЛЬЗОВАНИЯ
В САДОВОДЧЕСКИХ НЕКОММЕРЧЕСКИХ ОБЪЕДИНЕНИЯХ ГРАЖДАН ¹⁾

(на 1 июля 2016 года; в процентах от общей земельной площади участков граждан)

	Из общей земельной площади участков занято под				Неиспользуемая площадь
	постройки, сооружения, дорожки	газоны, цветы и декоративные насаждения	посевы сельского зяйственных культур	многолетние насаждения	
Сахалинская область	34.3	28.8	22.1	8.1	6.7
Муниципальные районы Сахалинской области	38.5	1.4	23.0	9.3	27.8
Углегорский муниципальный район	38.5	1.4	23.0	9.3	27.8
Городские округа Сахалинской области	34.3	29.0	22.1	8.1	6.6
город Южно-Сахалинск	39.2	32.9	18.2	7.1	2.6
Александровск- Сахалинский район	29.9	5.4	55.0	9.8	-
Анивский	12.2	20.4	38.7	6.6	22.0
Долинский	16.2	33.6	34.9	11.1	4.2
Корсаковский	40.6	20.2	21.7	11.9	5.6
Курильский	12.9	...	1.9	4.2	49.0
Макаровский	16.6	7.0	43.3	6.4	26.7
Невельский	19.2	14.1	34.4	7.5	24.8
Ногликский	-	-	-	-	100.0
Охинский	5.1	6.4	18.3	1.7	68.5
Поронайский	12.4	10.9	37.0	11.2	28.3
Северо-Курильский	-	-	-	-	-
Смирныховский	-	-	-	-	-
Томаринский	14.0	6.2	59.9	9.8	10.0
Тымовский	17.3	4.6	44.4	8.0	25.7
Холмский	14.5	11.1	44.4	25.9	4.1
Южно-Курильский	2.9	1.5	15.9	2.7	76.9

¹⁾ По освоенным земельным участкам

СТРУКТУРА ЗЕМЕЛЬНЫХ РЕСУРСОВ

38. СТРУКТУРА ПЛОЩАДИ ЗЕМЕЛЬНЫХ УЧАСТКОВ ПО ВИДАМ ИСПОЛЬЗОВАНИЯ
В ОГОРОДНИЧЕСКИХ НЕКОММЕРЧЕСКИХ ОБЪЕДИНЕНИЯХ ГРАЖДАН¹⁾

(на 1 июля 2016 года; в процентах от общей земельной площади участков граждан)

	Из общей земельной площади занято под				Неиспользуемая площадь
	постройки, сооружения, дорожки	газоны, цветы и декоративные насаждения	посевы сельского зяйственных культур	многолетние насаждения	
Сахалинская область	32.8	16.2	32.6	5.4	12.9
Муниципальные районы Сахалинской области	-	-	-	-	-
Углегорский муниципальный район	-	-	-	-	-
Городские округа Сахалинской области	32.8	16.2	32.6	5.4	12.9
город Южно-Сахалинск	66.0	20.3	8.4	5.4	-
Александровск- Сахалинский район	-	-	-	-	-
Анивский	-	-	80.0
Долинский	-	-	-	-	-
Корсаковский	-	-	-	-	-
Курильский	-	-	-	-	-
Макаровский	30.8	2.3	27.5	11.6	27.8
Невельский	-	-	-	-	-
Ногликский	4.3	5.4	34.3	4.5	51.5
Охинский	-	-	-	-	-
Поронайский	26.2	18.7	45.8	5.7	3.7
Северо-Курильский	-	-	-	-	-
Смирныховский	-	-	-	-	-
Томаринский	22.8	7.1	42.7	9.6	17.7
Тымовский	-	-	100.0	-	-
Холмский	-	-	-	-	-
Южно-Курильский	1.4	0.7	5.4	1.6	90.8

¹⁾ По освоенным земельным участкам

СТРУКТУРА ЗЕМЕЛЬНЫХ РЕСУРСОВ

39. СТРУКТУРА ПЛОЩАДИ ЗЕМЕЛЬНЫХ УЧАСТКОВ ПО ВИДАМ ИСПОЛЬЗОВАНИЯ
В ДАЧНЫХ НЕКОММЕРЧЕСКИХ ОБЪЕДИНЕНИЯХ ГРАЖДАН¹⁾

(на 1 июля 2016 года; в процентах от общей земельной площади участков граждан)

	Из общей земельной площади занято под				Неиспользуемая площадь
	постройки, сооружения, дорожки	газоны, цветы и декоративные насаждения	посевы сельского зяйственных культур	многолетние насаждения	
Сахалинская область	45.4	25.4	16.2	7.9	5.1
Муниципальные районы Сахалинской области	-	-	-	-	-
Углегорский муниципальный район	-	-	-	-	-
Городские округа Сахалинской области	45.4	25.4	16.2	7.9	5.1
город Южно-Сахалинск	49.4	28.0	12.0	5.4	5.1
Александровск- Сахалинский район	-	-	-	-	-
Анивский	1.0	6.3	6.6	...	85.7
Долинский	-	-	-	-	-
Корсаковский	39.5	21.3	23.3	14.0	1.9
Курильский	-	-	-	-	-
Макаровский	-	-	-	-	-
Невельский	26.1	12.9	37.9	5.3	17.8
Ногликский	-	-	-	-	-
Охинский	-	-	-	-	-
Поронайский	-	-	-	-	-
Северо-Курильский	-	-	-	-	-
Смирныховский	-	-	-	-	-
Томаринский	-	-	-	-	-
Тымовский	-	-	-	-	-
Холмский	13.2	10.4	51.9	24.5	-
Южно-Курильский	-	-	-	-	-

¹⁾ По освоенным земельным участкам



**ГРУППИРОВКА ОБЪЕКТОВ
ПЕРЕПИСИ ПО РАЗМЕРУ
ЗЕМЕЛЬНОЙ ПЛОЩАДИ**

ГРУППИРОВКИ ОБЪЕКТОВ ПЕРЕПИСИ ПО РАЗМЕРУ ЗЕМЕЛЬНОЙ ПЛОЩАДИ

40. ГРУППИРОВКА СЕЛЬСКОХОЗЯЙСТВЕННЫХ ОРГАНИЗАЦИЙ ПО РАЗМЕРУ ЗЕМЕЛЬНОЙ ПЛОЩАДИ

(на 1 июля 2016 года)

	Сельскохозяйственные организации, имевшие земельную площадь, га:															Сельскохозяйственные организации, не имевшие земельной площади	Итого
	до 4,1	4,1 - 10	10,1 - 20	20,1 - 50	50,1 - 100	100,1 - 200	200,1 - 500	500,1 - 1500	1500,1 - 3000	3000,1 - 4000	4000,1 - 6000	6000,1 - 10000	10000,1 - 40000	свыше 40000	всего		
Сахалинская область																	
Число организаций, единиц	8	5	4	6	7	5	4	12	-	...	-	56	3	59
в процентах от общего числа организаций	13.6	8.5	6.8	10.2	11.9	8.5	6.8	20.3	-	...	-	94.9	5.1	100
в процентах от числа организаций, имеющих землю	14.3	8.9	7.1	10.7	12.5	8.9	7.1	21.4	-	...	-	100	x	x
Общая площадь земли, га	9.7	39.4	54.8	177.0	540.9	723.8	1475.0	11416.3	-	...	-	42446.4	x	42446.4
в процентах от общей площади земли	0.0	0.1	0.1	0.4	1.3	1.7	3.5	26.9	-	...	-	100	x	100
в среднем на одну организацию, га	1.2	7.9	13.7	29.5	77.3	144.8	368.8	951.4	-	...	-	758.0	x	719.4
<i>Муниципальные районы Сахалинской области</i>																	
Число организаций, единиц	...	-	-	-	-	-	-	-	-	-	-	-	3	-	3
в процентах от общего числа организаций	...	-	-	-	-	-	-	-	-	-	-	-	100.0	-	100
в процентах от числа организаций, имеющих землю	...	-	-	-	-	-	-	-	-	-	-	-	100	x	x
Общая площадь земли, га	...	-	-	-	-	-	-	-	-	-	-	-	909.7	x	909.7
в процентах от общей площади земли	...	-	-	-	-	-	-	-	-	-	-	-	100	x	100
в среднем на одну организацию, га	...	-	-	-	-	-	-	-	-	-	-	-	303.2	x	303.2
<i>Улэгорский муниципальный район</i>																	
Число организаций, единиц	...	-	-	-	-	-	-	-	-	-	-	-	3	-	3
в процентах от общего числа организаций	...	-	-	-	-	-	-	-	-	-	-	-	100.0	-	100
в процентах от числа организаций, имеющих землю	...	-	-	-	-	-	-	-	-	-	-	-	100	x	x
Общая площадь земли, га	...	-	-	-	-	-	-	-	-	-	-	-	909.7	x	909.7
в процентах от общей площади земли	...	-	-	-	-	-	-	-	-	-	-	-	100	x	100
в среднем на одну организацию, га	...	-	-	-	-	-	-	-	-	-	-	-	303.2	x	303.2

ГРУППИРОВКИ ОБЪЕКТОВ ПЕРЕПИСИ ПО РАЗМЕРУ ЗЕМЕЛЬНОЙ ПЛОЩАДИ

ГРУППИРОВКИ ОБЪЕКТОВ ПЕРЕПИСИ ПО РАЗМЕРУ ЗЕМЕЛЬНОЙ ПЛОЩАДИ

40. ГРУППИРОВКА СЕЛЬСКОХОЗЯЙСТВЕННЫХ ОРГАНИЗАЦИЙ ПО РАЗМЕРУ ЗЕМЕЛЬНОЙ ПЛОЩАДИ

(на 1 июля 2016 года)

	Сельскохозяйственные организации, имевшие земельную площадь, га:															Сельскохозяйственные организации, не имевшие земельной площади	Итого	
	до 4,1	4,1 - 10	10,1 - 20	20,1 - 50	50,1 - 100	100,1 - 200	200,1 - 500	500,1 - 1500	1500,1 - 3000	3000,1 - 4000	4000,1 - 6000	6000,1 - 10000	10000,1 - 40000	свыше 40000	всего			
<i>Городские округа Сахалинской области</i>																		
Число организаций, единиц	7	5	4	6	7	5	3	11	-	...	-	53	3	56	
в процентах от общего числа организаций	12.5	8.9	7.1	10.7	12.5	8.9	5.4	19.6	-	...	-	94.6	5.4	100	
в процентах от числа организаций, имеющих землю	13.2	9.4	7.5	11.3	13.2	9.4	5.7	20.8	-	...	-	100	x	x	
Общая площадь земли, га	9.0	39.4	54.8	177.0	540.9	723.8	1248.0	10734.3	-	...	-	41536.7	x	41536.7	
в процентах от общей площади земли	0.0	0.1	0.1	0.4	1.3	1.7	3.0	25.8	-	...	-	100	x	100	
в среднем на одну организацию, га	1.3	7.9	13.7	29.5	77.3	144.8	416.0	975.8	-	...	-	783.7	x	741.7	
город Южно-Сахалинск																		
Число организаций, единиц	3	-	-	-	-	...	-	-	-	-	9	-	9	
в процентах от общего числа организаций	33.3	-	-	-	-	...	-	-	-	-	100.0	-	100	
в процентах от числа организаций, имеющих землю	33.3	-	-	-	-	...	-	-	-	-	100	x	x	
Общая площадь земли, га	44.2	-	-	-	-	...	-	-	-	-	5371.8	x	5371.8	
в процентах от общей площади земли	0.8	-	-	-	-	...	-	-	-	-	100	x	100	
в среднем на одну организацию, га	14.7	-	-	-	-	...	-	-	-	-	596.9	x	596.9	
<i>Александровск-Сахалинский район</i>																		
Число организаций, единиц	-	-	-	-	-	-	-	-	-	-	-	-	-	-	-	-	-	
в процентах от общего числа организаций	-	-	-	-	-	-	-	-	-	-	-	-	-	-	-	-	100	
в процентах от числа организаций, имеющих землю	-	-	-	-	-	-	-	-	-	-	-	-	-	-	100	x	x	
Общая площадь земли, га	-	-	-	-	-	-	-	-	-	-	-	-	-	-	-	x	-	
в процентах от общей площади земли	-	-	-	-	-	-	-	-	-	-	-	-	-	-	100	x	100	
в среднем на одну организацию, га	-	-	-	-	-	-	-	-	-	-	-	-	-	-	-	x	-	

ГРУППИРОВКИ ОБЪЕКТОВ ПЕРЕПИСИ ПО РАЗМЕРУ ЗЕМЕЛЬНОЙ ПЛОЩАДИ

ГРУППИРОВКИ ОБЪЕКТОВ ПЕРЕПИСИ ПО РАЗМЕРУ ЗЕМЕЛЬНОЙ ПЛОЩАДИ

40. ГРУППИРОВКА СЕЛЬСКОХОЗЯЙСТВЕННЫХ ОРГАНИЗАЦИЙ ПО РАЗМЕРУ ЗЕМЕЛЬНОЙ ПЛОЩАДИ

(на 1 июля 2016 года)

	Сельскохозяйственные организации, имевшие земельную площадь, га:															Сельскохозяйственные организации, не имевшие земельной площади	Итого	
	до 4,1	4,1 - 10	10,1 - 20	20,1 - 50	50,1 - 100	100,1 - 200	200,1 - 500	500,1 - 1500	1500,1 - 3000	3000,1 - 4000	4000,1 - 6000	6000,1 - 10000	10000,1 - 40000	свыше 40000	всего			
<i>Анивский</i>																		
Число организаций, единиц	3	...	-	...	4	...	-	4	-	-	-	-	...	-	16	-	16	
в процентах от общего числа организаций	18.8	...	-	...	25.0	...	-	25.0	-	-	-	-	...	-	100.0	-	100	
в процентах от числа организаций, имеющих землю	18.8	...	-	...	25.0	...	-	25.0	-	-	-	-	...	-	100	x	x	
Общая площадь земли, га	4.3	...	-	...	314.2	...	-	4195.8	-	-	-	-	...	-	17637.1	x	17637.1	
в процентах от общей площади земли	0.0	...	-	...	1.8	...	-	23.8	-	-	-	-	...	-	100	x	100	
в среднем на одну организацию, га	1.4	...	-	...	78.5	...	-	1049.0	-	-	-	-	...	-	1102.3	x	1102.3	
<i>Долинский</i>																		
Число организаций, единиц	-	...	-	-	-	-	-	-	-	-	-	-	3	-	3	
в процентах от общего числа организаций	-	...	-	-	-	-	-	-	-	-	-	-	100.0	-	100	
в процентах от числа организаций, имеющих землю	-	...	-	-	-	-	-	-	-	-	-	-	100	x	x	
Общая площадь земли, га	-	...	-	-	-	-	-	-	-	-	-	-	3740.5	x	3740.5	
в процентах от общей площади земли	-	...	-	-	-	-	-	-	-	-	-	-	100	x	100	
в среднем на одну организацию, га	-	...	-	-	-	-	-	-	-	-	-	-	1246.8	x	1246.8	
<i>Корсаковский</i>																		
Число организаций, единиц	-	-	...	-	...	-	-	-	-	-	...	-	-	-	3	-	3	
в процентах от общего числа организаций	-	-	...	-	...	-	-	-	-	-	...	-	-	-	100.0	-	100	
в процентах от числа организаций, имеющих землю	-	-	...	-	...	-	-	-	-	-	...	-	-	-	100	x	x	
Общая площадь земли, га	-	-	...	-	...	-	-	-	-	-	...	-	-	-	4432.4	x	4432.4	
в процентах от общей площади земли	-	-	...	-	...	-	-	-	-	-	...	-	-	-	100	x	100	
в среднем на одну организацию, га	-	-	...	-	...	-	-	-	-	-	...	-	-	-	1477.5	x	1477.5	
<i>Курильский</i>																		
Число организаций, единиц	-	-	-	-	-	-	-	-	-	-	-	-	-	-	-	-	-	

ГРУППИРОВКИ ОБЪЕКТОВ ПЕРЕПИСИ ПО РАЗМЕРУ ЗЕМЕЛЬНОЙ ПЛОЩАДИ

ГРУППИРОВКИ ОБЪЕКТОВ ПЕРЕПИСИ ПО РАЗМЕРУ ЗЕМЕЛЬНОЙ ПЛОЩАДИ

40. ГРУППИРОВКА СЕЛЬСКОХОЗЯЙСТВЕННЫХ ОРГАНИЗАЦИЙ ПО РАЗМЕРУ ЗЕМЕЛЬНОЙ ПЛОЩАДИ

(на 1 июля 2016 года)

	Сельскохозяйственные организации, имевшие земельную площадь, га:															Сельскохозяйственные организации, не имевшие земельной площади	Итого	
	до 4,1	4,1 - 10	10,1 - 20	20,1 - 50	50,1 - 100	100,1 - 200	200,1 - 500	500,1 - 1500	1500,1 - 3000	3000,1 - 4000	4000,1 - 6000	6000,1 - 10000	10000,1 - 40000	свыше 40000	всего			
<i>Макаровский</i>																		
Число организаций, единиц	-	-	-	-	-	-	-	...	-	-	-	-	-	-	
в процентах от общего числа организаций	-	-	-	-	-	-	-	...	-	-	-	-	-	-	
в процентах от числа организаций, имеющих землю	-	-	-	-	-	-	-	...	-	-	-	-	-	-	...	X	X	
Общая площадь земли, га	-	-	-	-	-	-	-	...	-	-	-	-	-	-	...	X	...	
в процентах от общей площади земли	-	-	-	-	-	-	-	...	-	-	-	-	-	-	...	X	...	
в среднем на одну организацию, га	-	-	-	-	-	-	-	...	-	-	-	-	-	-	...	X	...	
<i>Невельский</i>																		
Число организаций, единиц	-	...	-	-	-	-	-	-	-	-	-	-	-	-	...	-	...	
в процентах от общего числа организаций	-	...	-	-	-	-	-	-	-	-	-	-	-	-	...	-	...	
в процентах от числа организаций, имеющих землю	-	...	-	-	-	-	-	-	-	-	-	-	-	-	...	X	X	
Общая площадь земли, га	-	...	-	-	-	-	-	-	-	-	-	-	-	-	...	X	...	
в процентах от общей площади земли	-	...	-	-	-	-	-	-	-	-	-	-	-	-	...	X	...	
в среднем на одну организацию, га	-	...	-	-	-	-	-	-	-	-	-	-	-	-	...	X	...	
<i>Ногликский</i>																		
Число организаций, единиц	-	-	-	-	-	-	-	-	-	-	-	-	-	-	-	-	-	
<i>Охинский</i>																		
Число организаций, единиц	-	-	-	-	-	...	-	-	-	-	-	-	-	-	
в процентах от общего числа организаций	-	-	-	-	-	...	-	-	-	-	-	-	-	-	
в процентах от числа организаций, имеющих землю	-	-	-	-	-	...	-	-	-	-	-	-	-	-	...	X	X	
Общая площадь земли, га	-	-	-	-	-	...	-	-	-	-	-	-	-	-	...	X	...	
в процентах от общей площади земли	-	-	-	-	-	...	-	-	-	-	-	-	-	-	...	X	...	
в среднем на одну организацию, га	-	-	-	-	-	...	-	-	-	-	-	-	-	-	...	X	...	

ГРУППИРОВКИ ОБЪЕКТОВ ПЕРЕПИСИ ПО РАЗМЕРУ ЗЕМЕЛЬНОЙ ПЛОЩАДИ

ГРУППИРОВКИ ОБЪЕКТОВ ПЕРЕПИСИ ПО РАЗМЕРУ ЗЕМЕЛЬНОЙ ПЛОЩАДИ

40. ГРУППИРОВКА СЕЛЬСКОХОЗЯЙСТВЕННЫХ ОРГАНИЗАЦИЙ ПО РАЗМЕРУ ЗЕМЕЛЬНОЙ ПЛОЩАДИ

(на 1 июля 2016 года)

	Сельскохозяйственные организации, имевшие земельную площадь, га:															Сельскохозяйственные организации, не имевшие земельной площади	Итого	
	до 4,1	4,1 - 10	10,1 - 20	20,1 - 50	50,1 - 100	100,1 - 200	200,1 - 500	500,1 - 1500	1500,1 - 3000	3000,1 - 4000	4000,1 - 6000	6000,1 - 10000	10000,1 - 40000	свыше 40000	всего			
<i>Поронайский</i>																		
Число организаций, единиц	-	-	-	-	-	-	-	-	-	-	-	-	-	-	-	-	-	-
<i>Северо-Курильский</i>																		
Число организаций, единиц	-	-	-	-	-	-	-	-	-	-	-	-	-	-	-	-	-	-
<i>Смирныховский</i>																		
Число организаций, единиц	-	...	-	...	-	-	-	-	-	-	-	-	5	-	-	5
в процентах от общего числа организаций	-	...	-	...	-	-	-	-	-	-	-	-	100.0	-	-	100
в процентах от числа организаций, имеющих землю	-	...	-	...	-	-	-	-	-	-	-	-	100	x	-	x
Общая площадь земли, га	-	...	-	...	-	-	-	-	-	-	-	-	686.2	x	-	686.2
в процентах от общей площади земли	-	...	-	...	-	-	-	-	-	-	-	-	100	x	-	100
в среднем на одну организацию, га	-	...	-	...	-	-	-	-	-	-	-	-	137.2	x	-	137.2
<i>Томаринский</i>																		
Число организаций, единиц	...	-	-	...	-	-	-	...	-	-	...	-	-	-	5	...	-	6
в процентах от общего числа организаций	...	-	-	...	-	-	-	...	-	-	...	-	-	-	83.3	...	-	100
в процентах от числа организаций, имеющих землю	...	-	-	...	-	-	-	...	-	-	...	-	-	-	100	x	-	x
Общая площадь земли, га	...	-	-	...	-	-	-	...	-	-	...	-	-	-	5615.3	x	-	5615.3
в процентах от общей площади земли	...	-	-	...	-	-	-	...	-	-	...	-	-	-	100	x	-	100
в среднем на одну организацию, га	...	-	-	...	-	-	-	...	-	-	...	-	-	-	1123.1	x	-	935.9
<i>Тымовский</i>																		
Число организаций, единиц	-	-	-	-	-	...	-	-	-	-	-	-	4	-	-	4
в процентах от общего числа организаций	-	-	-	-	-	...	-	-	-	-	-	-	100.0	-	-	100
в процентах от числа организаций, имеющих землю	-	-	-	-	-	...	-	-	-	-	-	-	100	x	-	x
Общая площадь земли, га	-	-	-	-	-	...	-	-	-	-	-	-	2747.5	x	-	2747.5
в процентах от общей площади земли	-	-	-	-	-	...	-	-	-	-	-	-	100	x	-	100
в среднем на одну организацию, га	-	-	-	-	-	...	-	-	-	-	-	-	686.9	x	-	686.9

ГРУППИРОВКИ ОБЪЕКТОВ ПЕРЕПИСИ ПО РАЗМЕРУ ЗЕМЕЛЬНОЙ ПЛОЩАДИ

ГРУППИРОВКИ ОБЪЕКТОВ ПЕРЕПИСИ ПО РАЗМЕРУ ЗЕМЕЛЬНОЙ ПЛОЩАДИ

40. ГРУППИРОВКА СЕЛЬСКОХОЗЯЙСТВЕННЫХ ОРГАНИЗАЦИЙ ПО РАЗМЕРУ ЗЕМЕЛЬНОЙ ПЛОЩАДИ

(на 1 июля 2016 года)

	Сельскохозяйственные организации, имевшие земельную площадь, га:															Сельскохозяйственные организации, не имевшие земельной площади	Итого
	до 4,1	4,1 - 10	10,1 - 20	20,1 - 50	50,1 - 100	100,1 - 200	200,1 - 500	500,1 - 1500	1500,1 - 3000	3000,1 - 4000	4000,1 - 6000	6000,1 - 10000	10000,1 - 40000	свыше 40000	всего		
<i>Холмский</i>																	
Число организаций, единиц	...	-	-	-	...	-	-	-	-	-	-	-	5	-	5
в процентах от общего числа организаций	...	-	-	-	...	-	-	-	-	-	-	-	100.0	-	100
в процентах от числа организаций, имеющих землю	...	-	-	-	...	-	-	-	-	-	-	-	100	x	x
Общая площадь земли, га	...	-	-	-	...	-	-	-	-	-	-	-	577.7	x	577.7
в процентах от общей площади земли	...	-	-	-	...	-	-	-	-	-	-	-	100	x	100
в среднем на одну организацию, га	...	-	-	-	...	-	-	-	-	-	-	-	115.5	x	115.5
<i>Южно-Курильский</i>																	
Число организаций, единиц	-	-	-	-	-	-	-	-	-	-	-	-	-	-	-	-	-

**41. ГРУППИРОВКА ПОДСОБНЫХ СЕЛЬСКОХОЗЯЙСТВЕННЫХ ПРЕДПРИЯТИЙ НЕСЕЛЬСКОХОЗЯЙСТВЕННЫХ ОРГАНИЗАЦИЙ
ПО РАЗМЕРУ ЗЕМЕЛЬНОЙ ПЛОЩАДИ**

(на 1 июля 2016 года)

	Подсобные сельскохозяйственные предприятия несельскохозяйственных организаций, земельную площадь, га:									Подсобные сельскохозяйственные предприятия несельскохозяйственных организаций, не имеющие земельной площади	Итого	
	до 50,1	50,1 - 100	100,1 - 200	200,1 - 500	500,1 - 1500	1500,1 - 3000	3000,1 - 4000	свыше 40000	всего			
Сахалинская область												
Число организаций, единиц	6	-	...	-	-	-	10	-	10	
в процентах от общего числа организаций	60.0	-	...	-	-	-	100.0	-	100	
в процентах от числа организаций, имеющих землю	60.0	-	...	-	-	-	100	x	x	
Общая площадь земли, га	69.2	-	...	-	-	-	1131.2	x	1131.2	
в процентах от общей площади земли	6.1	-	...	-	-	-	100	x	100	
в среднем на одну организацию, га	11.5	-	...	-	-	-	113.1	x	113.1	
<i>Муниципальные районы Сахалинской области</i>												
Число организаций, единиц	-	-	-	-	-	-	-	-	-	-	-	
<i>Городские округа Сахалинской области</i>												
Число организаций, единиц	6	-	...	-	-	-	10	-	10	
в процентах от общего числа организаций	60.0	-	...	-	-	-	100.0	-	100	
в процентах от числа организаций, имеющих землю	60.0	-	...	-	-	-	100	x	x	
Общая площадь земли, га	69.2	-	...	-	-	-	1131.2	x	1131.2	
в процентах от общей площади земли	6.1	-	...	-	-	-	100	x	100	
в среднем на одну организацию, га	11.5	-	...	-	-	-	113.1	x	113.1	
<i>город Южно-Сахалинск</i>												
Число организаций, единиц	...	-	-	-	-	-	-	-	...	-	...	
в процентах от общего числа организаций	...	-	-	-	-	-	-	-	...	-	...	
в процентах от числа организаций, имеющих землю	...	-	-	-	-	-	-	-	...	x	x	
Общая площадь земли, га	...	-	-	-	-	-	-	-	...	x	...	
в процентах от общей площади земли	...	-	-	-	-	-	-	-	...	x	...	
в среднем на одну организацию, га	...	-	-	-	-	-	-	-	...	x	...	

Итоги Всероссийской сельскохозяйственной переписи 2016 года

ГРУППИРОВКИ ОБЪЕКТОВ ПЕРЕПИСИ ПО РАЗМЕРУ ЗЕМЕЛЬНОЙ ПЛОЩАДИ

41. ГРУППИРОВКА ПОДСОБНЫХ СЕЛЬСКОХОЗЯЙСТВЕННЫХ ПРЕДПРИЯТИЙ НЕСЕЛЬСКОХОЗЯЙСТВЕННЫХ ОРГАНИЗАЦИЙ
ПО РАЗМЕРУ ЗЕМЕЛЬНОЙ ПЛОЩАДИ

(на 1 июля 2016 года)

	Подсобные сельскохозяйственные предприятия несельскохозяйственных организаций, имевшие земельную площадь, га:									Подсобные сельскохозяйственные предприятия несельскохозяйственных организаций, не имеющие земельной площади	Итого
	до 50,1	50,1 - 100	100,1 - 200	200,1 - 500	500,1 - 1500	1500,1 - 3000	3000,1 - 4000	свыше 40000	всего		
<i>Анивский</i>											
Число организаций, единиц	...	-	-	-	...	-	-	-	3	-	3
в процентах от общего числа организаций	...	-	-	-	...	-	-	-	100.0	-	100
в процентах от числа организаций, имеющих землю	...	-	-	-	...	-	-	-	100	x	x
Общая площадь земли, га	...	-	-	-	...	-	-	-	756.9	x	756.9
в процентах от общей площади земли	...	-	-	-	...	-	-	-	100	x	100
в среднем на одну организацию, га	...	-	-	-	...	-	-	-	252.3	x	252.3
<i>Корсаковский</i>											
Число организаций, единиц	-	...	-	-	-	-	-	-	...	-	...
в процентах от общего числа организаций	-	...	-	-	-	-	-	-	...	-	...
в процентах от числа организаций, имеющих землю	-	...	-	-	-	-	-	-	...	x	x
Общая площадь земли, га	-	...	-	-	-	-	-	-	...	x	...
в процентах от общей площади земли	-	...	-	-	-	-	-	-	...	x	...
в среднем на одну организацию, га	-	...	-	-	-	-	-	-	...	x	...
<i>Смирныховский</i>											
Число организаций, единиц	...	-	...	-	-	-	-	-	...	-	...
в процентах от общего числа организаций	...	-	...	-	-	-	-	-	...	-	...
в процентах от числа организаций, имеющих землю	...	-	...	-	-	-	-	-	...	x	x
Общая площадь земли, га	...	-	...	-	-	-	-	-	...	x	...
в процентах от общей площади земли	...	-	...	-	-	-	-	-	...	x	...
в среднем на одну организацию, га	...	-	...	-	-	-	-	-	...	x	...

ГРУППИРОВКИ ОБЪЕКТОВ ПЕРЕПИСИ ПО РАЗМЕРУ ЗЕМЕЛЬНОЙ ПЛОЩАДИ

41. ГРУППИРОВКА ПОДСОБНЫХ СЕЛЬСКОХОЗЯЙСТВЕННЫХ ПРЕДПРИЯТИЙ НЕСЕЛЬСКОХОЗЯЙСТВЕННЫХ ОРГАНИЗАЦИЙ
ПО РАЗМЕРУ ЗЕМЕЛЬНОЙ ПЛОЩАДИ

(на 1 июля 2016 года)

	Подсобные сельскохозяйственные предприятия несельскохозяйственных организаций, имевшие земельную площадь, га:									Подсобные сельскохозяйственные предприятия несельскохозяйственных организаций, не имеющие земельной площади	Итого
	до 50,1	50,1 - 100	100,1 - 200	200,1 - 500	500,1 - 1500	1500,1 - 3000	3000,1 - 4000	свыше 40000	всего		
<i>Томаринский</i>											
Число организаций, единиц	...	-	-	-	-	-	-	-	...	-	...
в процентах от общего числа организаций	...	-	-	-	-	-	-	-	...	-	...
в процентах от числа организаций, имеющих землю	...	-	-	-	-	-	-	-	...	X	X
Общая площадь земли, га	...	-	-	-	-	-	-	-	...	X	...
в процентах от общей площади земли	...	-	-	-	-	-	-	-	...	X	...
в среднем на одну организацию, га	...	-	-	-	-	-	-	-	...	X	...
<i>Тымовский</i>											
Число организаций, единиц	-	...	-	-	-	-	-	-	...	-	...
в процентах от общего числа организаций	-	...	-	-	-	-	-	-	...	-	...
в процентах от числа организаций, имеющих землю	-	...	-	-	-	-	-	-	...	X	X
Общая площадь земли, га	-	...	-	-	-	-	-	-	...	X	...
в процентах от общей площади земли	-	...	-	-	-	-	-	-	...	X	...
в среднем на одну организацию, га	-	...	-	-	-	-	-	-	...	X	...

**42. ГРУППИРОВКА КРЕСТЬЯНСКИХ (ФЕРМЕРСКИХ) ХОЗЯЙСТВ И ИНДИВИДУАЛЬНЫХ ПРЕДПРИНИМАТЕЛЕЙ
ПО РАЗМЕРУ ЗЕМЕЛЬНОЙ ПЛОЩАДИ**

(на 1 июля 2016 года)

	Хозяйства, имевшие земельную площадь, га:													Хозяйства, не имевшие земельной площади	Итого	
	до 4,1	4,1 - 10	10,1 - 20	20,1 - 50	50,1 - 100	100,1 - 200	200,1 - 500	500,1 - 1500	1500,1 - 3000	3000,1 - 4000	4000,1 - 6000	свыше 6000	всего			
Сахалинская область																
Число крестьянских (фермерских) хозяйств и индивидуальных предпринимателей, единиц	264	85	46	68	46	15	5	3	-	-	-	-	532	27	559	
в процентах от общего числа хозяйств	47.2	15.2	8.2	12.2	8.2	2.7	0.9	0.5	-	-	-	-	95.2	4.8	100	
в процентах от числа хозяйств, имеющих землю	49.6	16.0	8.6	12.8	8.6	2.8	0.9	0.6	-	-	-	-	100	x	x	
Общая площадь земли, га	216.3	574.2	746.3	2170.8	3229.1	1918.9	1190.0	2685.5	-	-	-	-	12731.1	x	12731.1	
в процентах от общей площади земли	1.7	4.5	5.9	17.1	25.4	15.1	9.3	21.1	-	-	-	-	100	x	100	
в среднем на одно хозяйство, га	0.8	6.8	16.2	31.9	70.2	127.9	238.0	895.2	-	-	-	-	23.9	x	22.8	
<i>Муниципальные районы Сахалинской области</i>																
Число крестьянских (фермерских) хозяйств и индивидуальных предпринимателей, единиц	27	3	...	4	-	-	-	-	40	-	40	
в процентах от общего числа хозяйств	67.5	7.5	...	10.0	-	-	-	-	100.0	-	100	
в процентах от числа хозяйств, имеющих землю	67.5	7.5	...	10.0	-	-	-	-	100	x	x	
Общая площадь земли, га	4.1	94.0	...	554.9	-	-	-	-	2064.0	x	2064.0	
в процентах от общей площади земли	0.2	4.6	...	26.9	-	-	-	-	100	x	100	
в среднем на одно хозяйство, га	0.2	31.3	...	138.7	-	-	-	-	51.6	x	51.6	
<i>Углегорский муниципальный район</i>																
Число крестьянских (фермерских) хозяйств и индивидуальных предпринимателей, единиц	27	3	...	4	-	-	-	-	40	-	40	
в процентах от общего числа хозяйств	67.5	7.5	...	10.0	-	-	-	-	100.0	-	100	
в процентах от числа хозяйств, имеющих землю	67.5	7.5	...	10.0	-	-	-	-	100	x	x	
Общая площадь земли, га	4.1	94.0	...	554.9	-	-	-	-	2064.0	x	2064.0	
в процентах от общей площади земли	0.2	4.6	...	26.9	-	-	-	-	100	x	100	
в среднем на одно хозяйство, га	0.2	31.3	...	138.7	-	-	-	-	51.6	x	51.6	

**42. ГРУППИРОВКА КРЕСТЬЯНСКИХ (ФЕРМЕРСКИХ) ХОЗЯЙСТВ И ИНДИВИДУАЛЬНЫХ ПРЕДПРИНИМАТЕЛЕЙ
ПО РАЗМЕРУ ЗЕМЕЛЬНОЙ ПЛОЩАДИ**

(на 1 июля 2016 года)

	Хозяйства, имевшие земельную площадь, га:													Хозяйства, не имевшие земельной площади	Итого	
	до 4,1	4,1 - 10	10,1 - 20	20,1 - 50	50,1 - 100	100,1 - 200	200,1 - 500	500,1 - 1500	1500,1 - 3000	3000,1 - 4000	4000,1 - 6000	свыше 6000	всего			
<i>Городские округа Сахалинской области</i>																
Число крестьянских (фермерских) хозяйств и индивидуальных предпринимателей, единиц	237	84	45	65	44	11	4	...	-	-	-	-	492	27	519	
в процентах от общего числа хозяйств	45.7	16.2	8.7	12.5	8.5	2.1	0.8	...	-	-	-	-	94.8	5.2	100	
в процентах от числа хозяйств, имеющих землю	48.2	17.1	9.1	13.2	8.9	2.2	0.8	...	-	-	-	-	100	x	x	
Общая площадь земли, га	212.2	565.2	729.3	2076.8	3089.1	1364.0	978.0	...	-	-	-	-	10667.1	x	10667.1	
в процентах от общей площади земли	2.0	5.3	6.8	19.5	29.0	12.8	9.2	...	-	-	-	-	100	x	100	
в среднем на одно хозяйство, га	0.9	6.7	16.2	32.0	70.2	124.0	244.5	...	-	-	-	-	21.7	x	20.6	
<i>город Южно-Сахалинск</i>																
Число крестьянских (фермерских) хозяйств и индивидуальных предпринимателей, единиц	25	14	9	12	7	3	-	-	-	-	-	-	70	-	70	
в процентах от общего числа хозяйств	35.7	20.0	12.9	17.1	10.0	4.3	-	-	-	-	-	-	100.0	-	100	
в процентах от числа хозяйств, имеющих землю	35.7	20.0	12.9	17.1	10.0	4.3	-	-	-	-	-	-	100	x	x	
Общая площадь земли, га	26.2	103.9	135.2	349.7	455.9	326.7	-	-	-	-	-	-	1397.6	x	1397.6	
в процентах от общей площади земли	1.9	7.4	9.7	25.0	32.6	23.4	-	-	-	-	-	-	100	x	100	
в среднем на одно хозяйство, га	1.0	7.4	15.0	29.1	65.1	108.9	-	-	-	-	-	-	20.0	x	20.0	
<i>Александровск- Сахалинский район</i>																
Число крестьянских (фермерских) хозяйств и индивидуальных предпринимателей, единиц	7	4	-	-	-	-	-	-	-	-	13	-	13	
в процентах от общего числа хозяйств	53.8	30.8	-	-	-	-	-	-	-	-	100.0	-	100	
в процентах от числа хозяйств, имеющих землю	53.8	30.8	-	-	-	-	-	-	-	-	100	x	x	
Общая площадь земли, га	2.4	21.1	-	-	-	-	-	-	-	-	113.3	x	113.3	
в процентах от общей площади земли	2.1	18.6	-	-	-	-	-	-	-	-	100	x	100	
в среднем на одно хозяйство, га	0.3	5.3	-	-	-	-	-	-	-	-	8.7	x	8.7	

**42. ГРУППИРОВКА КРЕСТЬЯНСКИХ (ФЕРМЕРСКИХ) ХОЗЯЙСТВ И ИНДИВИДУАЛЬНЫХ ПРЕДПРИНИМАТЕЛЕЙ
ПО РАЗМЕРУ ЗЕМЕЛЬНОЙ ПЛОЩАДИ**

(на 1 июля 2016 года)

	Хозяйства, имевшие земельную площадь, га:													Хозяйства, не имевшие земельной площади	Итого	
	до 4,1	4,1 - 10	10,1 - 20	20,1 - 50	50,1 - 100	100,1 - 200	200,1 - 500	500,1 - 1500	1500,1 - 3000	3000,1 - 4000	4000,1 - 6000	свыше 6000	всего			
<i>Анивский</i>																
Число крестьянских (фермерских) хозяйств и индивидуальных предпринимателей, единиц	38	6	7	13	14	...	-	-	-	-	-	-	80	3	83	
в процентах от общего числа хозяйств	45.8	7.2	8.4	15.7	16.9	...	-	-	-	-	-	-	96.4	3.6	100	
в процентах от числа хозяйств, имеющих землю	47.5	7.5	8.8	16.3	17.5	...	-	-	-	-	-	-	100	x	x	
Общая площадь земли, га	25.8	49.9	118.5	456.8	1105.9	...	-	-	-	-	-	-	2101.9	x	2101.9	
в процентах от общей площади земли	1.2	2.4	5.6	21.7	52.6	...	-	-	-	-	-	-	100	x	100	
в среднем на одно хозяйство, га	0.7	8.3	16.9	35.1	79.0	...	-	-	-	-	-	-	26.3	x	25.3	
<i>Долинский</i>																
Число крестьянских (фермерских) хозяйств и индивидуальных предпринимателей, единиц	23	6	-	...	3	...	-	-	-	-	-	-	34	-	34	
в процентах от общего числа хозяйств	67.6	17.6	-	...	8.8	...	-	-	-	-	-	-	100.0	-	100	
в процентах от числа хозяйств, имеющих землю	67.6	17.6	-	...	8.8	...	-	-	-	-	-	-	100	x	x	
Общая площадь земли, га	19.3	43.4	-	...	192.3	...	-	-	-	-	-	-	405.1	x	405.1	
в процентах от общей площади земли	4.8	10.7	-	...	47.5	...	-	-	-	-	-	-	100	x	100	
в среднем на одно хозяйство, га	0.8	7.2	-	...	64.1	...	-	-	-	-	-	-	11.9	x	11.9	
<i>Корсаковский</i>																
Число крестьянских (фермерских) хозяйств и индивидуальных предпринимателей, единиц	10	13	4	8	-	-	-	-	-	-	-	-	35	-	35	
в процентах от общего числа хозяйств	28.6	37.1	11.4	22.9	-	-	-	-	-	-	-	-	100.0	-	100	
в процентах от числа хозяйств, имеющих землю	28.6	37.1	11.4	22.9	-	-	-	-	-	-	-	-	100	x	x	
Общая площадь земли, га	8.7	74.8	72.2	222.7	-	-	-	-	-	-	-	-	378.4	x	378.4	
в процентах от общей площади земли	2.3	19.8	19.1	58.9	-	-	-	-	-	-	-	-	100	x	100	
в среднем на одно хозяйство, га	0.9	5.8	18.1	27.8	-	-	-	-	-	-	-	-	10.8	x	10.8	

**42. ГРУППИРОВКА КРЕСТЬЯНСКИХ (ФЕРМЕРСКИХ) ХОЗЯЙСТВ И ИНДИВИДУАЛЬНЫХ ПРЕДПРИНИМАТЕЛЕЙ
ПО РАЗМЕРУ ЗЕМЕЛЬНОЙ ПЛОЩАДИ**

(на 1 июля 2016 года)

	Хозяйства, имевшие земельную площадь, га:													Хозяйства, не имевшие земельной площади	Итого	
	до 4,1	4,1 - 10	10,1 - 20	20,1 - 50	50,1 - 100	100,1 - 200	200,1 - 500	500,1 - 1500	1500,1 - 3000	3000,1 - 4000	4000,1 - 6000	свыше 6000	всего			
<i>Курильский</i>																
Число крестьянских (фермерских) хозяйств и индивидуальных предпринимателей, единиц	20	9	4	...	-	-	-	-	-	-	-	-	34	...	36	
в процентах от общего числа хозяйств	55.6	25.0	11.1	...	-	-	-	-	-	-	-	-	94.4	...	100	
в процентах от числа хозяйств, имеющих землю	58.8	26.5	11.8	...	-	-	-	-	-	-	-	-	100	x	x	
Общая площадь земли, га	28.4	58.2	78.5	...	-	-	-	-	-	-	-	-	196.1	x	196.1	
в процентах от общей площади земли	14.5	29.7	40.0	...	-	-	-	-	-	-	-	-	100	x	100	
в среднем на одно хозяйство, га	1.4	6.5	19.6	...	-	-	-	-	-	-	-	-	5.8	x	5.4	
<i>Макаровский</i>																
Число крестьянских (фермерских) хозяйств и индивидуальных предпринимателей, единиц	9	...	-	4	-	-	...	-	-	-	-	-	16	-	16	
в процентах от общего числа хозяйств	56.3	...	-	25.0	-	-	...	-	-	-	-	-	100.0	-	100	
в процентах от числа хозяйств, имеющих землю	56.3	...	-	25.0	-	-	...	-	-	-	-	-	100	x	x	
Общая площадь земли, га	5.1	...	-	142.3	-	-	...	-	-	-	-	-	429.4	x	429.4	
в процентах от общей площади земли	1.2	...	-	33.1	-	-	...	-	-	-	-	-	100	x	100	
в среднем на одно хозяйство, га	0.6	...	-	35.6	-	-	...	-	-	-	-	-	26.8	x	26.8	
<i>Невельский</i>																
Число крестьянских (фермерских) хозяйств и индивидуальных предпринимателей, единиц	16	3	6	3	-	-	-	-	-	-	30	-	30	
в процентах от общего числа хозяйств	53.3	10.0	20.0	10.0	-	-	-	-	-	-	100.0	-	100	
в процентах от числа хозяйств, имеющих землю	53.3	10.0	20.0	10.0	-	-	-	-	-	-	100	x	x	
Общая площадь земли, га	18.3	20.0	92.7	84.9	-	-	-	-	-	-	405.9	x	405.9	
в процентах от общей площади земли	4.5	4.9	22.8	20.9	-	-	-	-	-	-	100	x	100	
в среднем на одно хозяйство, га	1.1	6.7	15.5	28.3	-	-	-	-	-	-	13.5	x	13.5	

ГРУППИРОВКИ ОБЪЕКТОВ ПЕРЕПИСИ ПО РАЗМЕРУ ЗЕМЕЛЬНОЙ ПЛОЩАДИ

42. ГРУППИРОВКА КРЕСТЬЯНСКИХ (ФЕРМЕРСКИХ) ХОЗЯЙСТВ И ИНДИВИДУАЛЬНЫХ ПРЕДПРИНИМАТЕЛЕЙ
ПО РАЗМЕРУ ЗЕМЕЛЬНОЙ ПЛОЩАДИ

(на 1 июля 2016 года)

	Хозяйства, имевшие земельную площадь, га:													Хозяйства, не имевшие земельной площади	Итого	
	до 4,1	4,1 - 10	10,1 - 20	20,1 - 50	50,1 - 100	100,1 - 200	200,1 - 500	500,1 - 1500	1500,1 - 3000	3000,1 - 4000	4000,1 - 6000	свыше 6000	всего			
<i>Ногликский</i>																
Число крестьянских (фермерских) хозяйств и индивидуальных предпринимателей, единиц	3	-	-	-	...	-	-	-	-	-	-	-	4	...	6	
в процентах от общего числа хозяйств	50.0	-	-	-	...	-	-	-	-	-	-	-	66.7	...	100	
в процентах от числа хозяйств, имеющих землю	75.0	-	-	-	...	-	-	-	-	-	-	-	100	x	x	
Общая площадь земли, га	3.4	-	-	-	...	-	-	-	-	-	-	-	59.7	x	59.7	
в процентах от общей площади земли	5.7	-	-	-	...	-	-	-	-	-	-	-	100	x	100	
в среднем на одно хозяйство, га	1.1	-	-	-	...	-	-	-	-	-	-	-	14.9	x	10.0	
<i>Охинский</i>																
Число крестьянских (фермерских) хозяйств и индивидуальных предпринимателей, единиц	-	...	-	...	-	...	-	-	-	-	-	-	3	-	3	
в процентах от общего числа хозяйств	-	...	-	...	-	...	-	-	-	-	-	-	100.0	-	100	
в процентах от числа хозяйств, имеющих землю	-	...	-	...	-	...	-	-	-	-	-	-	100	x	x	
Общая площадь земли, га	-	...	-	...	-	...	-	-	-	-	-	-	138.2	x	138.2	
в процентах от общей площади земли	-	...	-	...	-	...	-	-	-	-	-	-	100	x	100	
в среднем на одно хозяйство, га	-	...	-	...	-	...	-	-	-	-	-	-	46.1	x	46.1	
<i>Поронайский</i>																
Число крестьянских (фермерских) хозяйств и индивидуальных предпринимателей, единиц	25	20	8	12	8	-	-	-	-	-	75	...	76	
в процентах от общего числа хозяйств	32.9	26.3	10.5	15.8	10.5	-	-	-	-	-	98.7	...	100	
в процентах от числа хозяйств, имеющих землю	33.3	26.7	10.7	16.0	10.7	-	-	-	-	-	100	x	x	
Общая площадь земли, га	40.2	128.1	124.7	415.1	472.6	-	-	-	-	-	1483.6	x	1483.6	
в процентах от общей площади земли	2.7	8.6	8.4	28.0	31.9	-	-	-	-	-	100	x	100	
в среднем на одно хозяйство, га	1.6	6.4	15.6	34.6	59.1	-	-	-	-	-	19.8	x	19.5	

ГРУППИРОВКИ ОБЪЕКТОВ ПЕРЕПИСИ ПО РАЗМЕРУ ЗЕМЕЛЬНОЙ ПЛОЩАДИ

42. ГРУППИРОВКА КРЕСТЬЯНСКИХ (ФЕРМЕРСКИХ) ХОЗЯЙСТВ И ИНДИВИДУАЛЬНЫХ ПРЕДПРИНИМАТЕЛЕЙ
ПО РАЗМЕРУ ЗЕМЕЛЬНОЙ ПЛОЩАДИ

(на 1 июля 2016 года)

	Хозяйства, имевшие земельную площадь, га:													Хозяйства, не имевшие земельной площади	Итого	
	до 4,1	4,1 - 10	10,1 - 20	20,1 - 50	50,1 - 100	100,1 - 200	200,1 - 500	500,1 - 1500	1500,1 - 3000	3000,1 - 4000	4000,1 - 6000	свыше 6000	всего			
<i>Смирныховский</i>																
Число крестьянских (фермерских) хозяйств и индивидуальных предпринимателей, единиц	3	-	-	...	-	-	-	-	10	3	13	
в процентах от общего числа хозяйств	23.1	-	-	...	-	-	-	-	76.9	23.1	100	
в процентах от числа хозяйств, имеющих землю	30.0	-	-	...	-	-	-	-	100	x	x	
Общая площадь земли, га	0.4	-	-	...	-	-	-	-	814.9	x	814.9	
в процентах от общей площади земли	0.0	-	-	...	-	-	-	-	100	x	100	
в среднем на одно хозяйство, га	0.1	-	-	...	-	-	-	-	81.5	x	62.7	
<i>Томаринский</i>																
Число крестьянских (фермерских) хозяйств и индивидуальных предпринимателей, единиц	8	3	-	-	-	-	-	-	-	15	14	29	
в процентах от общего числа хозяйств	27.6	10.3	-	-	-	-	-	-	-	51.7	48.3	100	
в процентах от числа хозяйств, имеющих землю	53.3	20.0	-	-	-	-	-	-	-	100	x	x	
Общая площадь земли, га	20.1	20.4	-	-	-	-	-	-	-	227.8	x	227.8	
в процентах от общей площади земли	8.8	9.0	-	-	-	-	-	-	-	100	x	100	
в среднем на одно хозяйство, га	2.5	6.8	-	-	-	-	-	-	-	15.2	x	7.9	
<i>Тымовский</i>																
Число крестьянских (фермерских) хозяйств и индивидуальных предпринимателей, единиц	-	...	-	-	-	-	-	-	-	-	5	...	7	
в процентах от общего числа хозяйств	-	...	-	-	-	-	-	-	-	-	71.4	...	100	
в процентах от числа хозяйств, имеющих землю	-	...	-	-	-	-	-	-	-	-	100	x	x	
Общая площадь земли, га	-	...	-	-	-	-	-	-	-	-	194.4	x	194.4	
в процентах от общей площади земли	-	...	-	-	-	-	-	-	-	-	100	x	100	
в среднем на одно хозяйство, га	-	...	-	-	-	-	-	-	-	-	38.9	x	27.8	

ГРУППИРОВКИ ОБЪЕКТОВ ПЕРЕПИСИ ПО РАЗМЕРУ ЗЕМЕЛЬНОЙ ПЛОЩАДИ

42. ГРУППИРОВКА КРЕСТЬЯНСКИХ (ФЕРМЕРСКИХ) ХОЗЯЙСТВ И ИНДИВИДУАЛЬНЫХ ПРЕДПРИНИМАТЕЛЕЙ
ПО РАЗМЕРУ ЗЕМЕЛЬНОЙ ПЛОЩАДИ

(на 1 июля 2016 года)

	Хозяйства, имевшие земельную площадь, га:													Хозяйства, не имевшие земельной площади	Итого
	до 4,1	4,1 - 10	10,1 - 20	20,1 - 50	50,1 - 100	100,1 - 200	200,1 - 500	500,1 - 1500	1500,1 - 3000	3000,1 - 4000	4000,1 - 6000	свыше 6000	всего		
<i>Холмский</i>															
Число крестьянских (фермерских) хозяйств и индивидуальных предпринимателей, единиц	15	-	5	3	5	-	-	-	-	33	-	33
в процентах от общего числа хозяйств	45.5	-	15.2	9.1	15.2	-	-	-	-	100.0	-	100
в процентах от числа хозяйств, имеющих землю	45.5	-	15.2	9.1	15.2	-	-	-	-	100	x	x
Общая площадь земли, га	6.2	-	79.5	101.0	385.2	-	-	-	-	2313.1	x	2313.1
в процентах от общей площади земли	0.3	-	3.4	4.4	16.7	-	-	-	-	100	x	100
в среднем на одно хозяйство, га	0.4	-	15.9	33.7	77.0	-	-	-	-	70.1	x	70.1
<i>Южно-Курильский</i>															
Число крестьянских (фермерских) хозяйств и индивидуальных предпринимателей, единиц	35	-	-	-	-	-	-	-	-	-	-	-	35	-	35
в процентах от общего числа хозяйств	100.0	-	-	-	-	-	-	-	-	-	-	-	100.0	-	100
в процентах от числа хозяйств, имеющих землю	100.0	-	-	-	-	-	-	-	-	-	-	-	100	x	x
Общая площадь земли, га	7.7	-	-	-	-	-	-	-	-	-	-	-	7.7	x	7.7
в процентах от общей площади земли	100.0	-	-	-	-	-	-	-	-	-	-	-	100	x	100
в среднем на одно хозяйство, га	0.2	-	-	-	-	-	-	-	-	-	-	-	0.2	x	0.2

ГРУППИРОВКИ ОБЪЕКТОВ ПЕРЕПИСИ ПО РАЗМЕРУ ЗЕМЕЛЬНОЙ ПЛОЩАДИ

43. ГРУППИРОВКА ЛИЧНЫХ ПОДСОБНЫХ ХОЗЯЙСТВ ПО РАЗМЕРУ ЗЕМЕЛЬНОЙ ПЛОЩАДИ

(на 1 июля 2016 года)

	Хозяйства, имевшие земельную площадь, га:															Итого
	до 0,06	0,06 - 0,10	0,11 - 0,15	0,16 - 0,20	0,21 - 0,25	0,26 - 0,30	0,31 - 0,35	0,36 - 0,40	0,41 - 0,50	0,51 - 1,00	1,01 - 3,00	3,01 - 5,00	5,01 - 10,00	10,01 - 20,00	свыше 20,00	
Сахалинская область																
Число хозяйств, единиц	9814	11844	5038	2732	1284	569	228	161	144	206	344	177	101	40	38	32720
в процентах от общего числа хозяйств	30.0	36.2	15.4	8.3	3.9	1.7	0.7	0.5	0.4	0.6	1.1	0.5	0.3	0.1	0.1	100
Общая площадь земли, га	384.6	921.7	651.6	491.4	288.9	158.1	74.7	62.0	66.7	156.0	630.8	667.4	682.0	518.8	1389.8	7144.6
в процентах от общей площади земли	5.4	12.9	9.1	6.9	4.0	2.2	1.0	0.9	0.9	2.2	8.8	9.3	9.5	7.3	19.5	100
в среднем на одно хозяйство, га	0.04	0.08	0.13	0.18	0.22	0.28	0.33	0.39	0.46	0.76	1.83	3.77	6.75	12.97	36.57	0.22
<i>Муниципальные районы Сахалинской области</i>																
Число хозяйств, единиц	884	296	110	58	16	6	3	3	...	5	40	14	7	4	3	1450
в процентах от общего числа хозяйств	61.0	20.4	7.6	4.0	1.1	0.4	0.2	0.2	...	0.3	2.8	1.0	0.5	0.3	0.2	100
Общая площадь земли, га	37.4	21.1	14.2	10.4	3.7	1.6	1.0	1.2	...	4.8	71.5	52.9	52.7	61.3	178.5	512.6
в процентах от общей площади земли	7.3	4.1	2.8	2.0	0.7	0.3	0.2	0.2	...	0.9	13.9	10.3	10.3	12.0	34.8	100
в среднем на одно хозяйство, га	0.04	0.07	0.13	0.18	0.23	0.27	0.32	0.39	...	0.95	1.79	3.78	7.52	15.32	59.50	0.35
<i>Углегорский муниципальный район</i>																
Число хозяйств, единиц	884	296	110	58	16	6	3	3	...	5	40	14	7	4	3	1450
в процентах от общего числа хозяйств	61.0	20.4	7.6	4.0	1.1	0.4	0.2	0.2	...	0.3	2.8	1.0	0.5	0.3	0.2	100
Общая площадь земли, га	37.4	21.1	14.2	10.4	3.7	1.6	1.0	1.2	...	4.8	71.5	52.9	52.7	61.3	178.5	512.6
в процентах от общей площади земли	7.3	4.1	2.8	2.0	0.7	0.3	0.2	0.2	...	0.9	13.9	10.3	10.3	12.0	34.8	100
в среднем на одно хозяйство, га	0.04	0.07	0.13	0.18	0.23	0.27	0.32	0.39	...	0.95	1.79	3.78	7.52	15.32	59.50	0.35
<i>Городские округа Сахалинской области</i>																
Число хозяйств, единиц	8930	11548	4928	2674	1268	563	225	158	143	201	304	163	94	36	35	31270
в процентах от общего числа хозяйств	28.6	36.9	15.8	8.6	4.1	1.8	0.7	0.5	0.5	0.6	1.0	0.5	0.3	0.1	0.1	100
Общая площадь земли, га	347.2	900.7	637.3	481.0	285.2	156.5	73.7	60.8	66.2	151.3	559.3	614.5	629.3	457.5	1211.3	6631.9
в процентах от общей площади земли	5.2	13.6	9.6	7.3	4.3	2.4	1.1	0.9	1.0	2.3	8.4	9.3	9.5	6.9	18.3	100
в среднем на одно хозяйство, га	0.04	0.08	0.13	0.18	0.22	0.28	0.33	0.38	0.46	0.75	1.84	3.77	6.70	12.71	34.61	0.21

43. ГРУППИРОВКА ЛИЧНЫХ ПОДСОБНЫХ ХОЗЯЙСТВ ПО РАЗМЕРУ ЗЕМЕЛЬНОЙ ПЛОЩАДИ

(на 1 июля 2016 года)

	Хозяйства, имевшие земельную площадь, га:															Итого
	до 0,06	0,06 - 0,10	0,11 - 0,15	0,16 - 0,20	0,21 - 0,25	0,26 - 0,30	0,31 - 0,35	0,36 - 0,40	0,41 - 0,50	0,51 - 1,00	1,01 - 3,00	3,01 - 5,00	5,01-10,00	10,01 - 20,00	свыше 20,00	
<i>город Южно-Сахалинск</i>																
Число хозяйств, единиц	381	1946	827	223	126	93	56	74	37	30	...	-	...	-	-	3796
в процентах от общего числа хозяйств	10.0	51.3	21.8	5.9	3.3	2.4	1.5	1.9	1.0	0.8	...	-	...	-	-	100
Общая площадь земли, га	15.8	164.7	110.9	40.0	29.6	26.4	18.4	28.8	17.1	20.5	...	-	...	-	-	484.4
в процентах от общей площади земли	3.3	34.0	22.9	8.3	6.1	5.5	3.8	5.9	3.5	4.2	...	-	...	-	-	100
в среднем на одно хозяйство, га	0.04	0.08	0.13	0.18	0.24	0.28	0.33	0.39	0.46	0.68	...	-	...	-	-	0.13
<i>Александровск-Сахалинский район</i>																
Число хозяйств, единиц	980	1306	519	166	60	27	14	6	25	19	25	9	9	...	3	3169
в процентах от общего числа хозяйств	30.9	41.2	16.4	5.2	1.9	0.9	0.4	0.2	0.8	0.6	0.8	0.3	0.3	...	0.1	100
Общая площадь земли, га	41.4	103.0	68.0	29.8	13.9	7.8	4.8	2.3	12.2	14.0	45.1	36.7	57.9	...	70.1	517.9
в процентах от общей площади земли	8.0	19.9	13.1	5.7	2.7	1.5	0.9	0.5	2.4	2.7	8.7	7.1	11.2	...	13.5	100
в среднем на одно хозяйство, га	0.04	0.08	0.13	0.18	0.23	0.29	0.34	0.39	0.49	0.73	1.80	4.08	6.43	...	23.35	0.16
<i>Анивский</i>																
Число хозяйств, единиц	1415	1019	231	127	62	13	8	10	6	20	38	24	12	...	3	2990
в процентах от общего числа хозяйств	47.3	34.1	7.7	4.2	2.1	0.4	0.3	0.3	0.2	0.7	1.3	0.8	0.4	...	0.1	100
Общая площадь земли, га	54.7	72.5	30.8	22.9	14.6	3.7	2.7	3.9	2.8	17.5	83.9	94.4	80.9	...	84.7	602.3
в процентах от общей площади земли	9.1	12.0	5.1	3.8	2.4	0.6	0.5	0.6	0.5	2.9	13.9	15.7	13.4	...	14.1	100
в среднем на одно хозяйство, га	0.04	0.07	0.13	0.18	0.23	0.28	0.34	0.39	0.47	0.88	2.21	3.93	6.74	...	28.25	0.20
<i>Долинский</i>																
Число хозяйств, единиц	841	554	146	55	14	12	5	4	-	...	7	1645
в процентах от общего числа хозяйств	51.1	33.7	8.9	3.3	0.9	0.7	0.3	0.2	-	...	0.4	100
Общая площадь земли, га	34.5	41.8	19.3	9.9	3.2	3.4	1.7	1.6	-	...	11.4	218.2
в процентах от общей площади земли	15.8	19.2	8.8	4.5	1.5	1.5	0.8	0.7	-	...	5.2	100
в среднем на одно хозяйство, га	0.04	0.08	0.13	0.18	0.23	0.28	0.34	0.39	-	...	1.63	0.13
<i>Корсаковский</i>																
Число хозяйств, единиц	637	495	534	606	283	150	41	22	34	30	59	6	...	-	-	2898
в процентах от общего числа хозяйств	22.0	17.1	18.4	20.9	9.8	5.2	1.4	0.8	1.2	1.0	2.0	0.2	...	-	-	100
Общая площадь земли, га	24.8	42.4	66.3	108.1	62.6	41.2	13.2	8.2	15.6	20.1	85.7	22.8	...	-	-	520.9
в процентах от общей площади земли	4.8	8.1	12.7	20.8	12.0	7.9	2.5	1.6	3.0	3.9	16.4	4.4	...	-	-	100
в среднем на одно хозяйство, га	0.04	0.09	0.12	0.18	0.22	0.27	0.32	0.37	0.46	0.67	1.45	3.80	...	-	-	0.18

Итоги Всероссийской сельскохозяйственной переписи 2016 года

43. ГРУППИРОВКА ЛИЧНЫХ ПОДСОБНЫХ ХОЗЯЙСТВ ПО РАЗМЕРУ ЗЕМЕЛЬНОЙ ПЛОЩАДИ

(на 1 июля 2016 года)

	Хозяйства, имевшие земельную площадь, га:															Итого
	до 0,06	0,06 - 0,10	0,11 - 0,15	0,16 - 0,20	0,21 - 0,25	0,26 - 0,30	0,31 - 0,35	0,36 - 0,40	0,41 - 0,50	0,51 - 1,00	1,01 - 3,00	3,01 - 5,00	5,01-10,00	10,01 - 20,00	свыше 20,00	
<i>Курильский</i>																
Число хозяйств, единиц	245	91	24	20	11	...	-	-	...	4	14	7	4	3	3	429
в процентах от общего числа хозяйств	57.1	21.2	5.6	4.7	2.6	...	-	-	...	0.9	3.3	1.6	0.9	0.7	0.7	100
Общая площадь земли, га	8.9	6.4	3.0	3.8	2.5	...	-	-	...	3.5	28.8	26.3	26.5	45.3	83.4	239.5
в процентах от общей площади земли	3.7	2.7	1.3	1.6	1.1	...	-	-	...	1.5	12.0	11.0	11.1	18.9	34.8	100
в среднем на одно хозяйство, га	0.04	0.07	0.12	0.19	0.23	...	-	-	...	0.88	2.06	3.75	6.63	15.08	27.81	0.56
<i>Макаровский</i>																
Число хозяйств, единиц	347	173	91	37	11	4	4	9	5	-	-	686
в процентах от общего числа хозяйств	50.6	25.2	13.3	5.4	1.6	0.6	0.6	1.3	0.7	-	-	100
Общая площадь земли, га	14.7	12.8	11.7	6.5	2.5	1.2	1.3	6.9	8.2	-	-	76.6
в процентах от общей площади земли	19.2	16.8	15.3	8.5	3.2	1.5	1.7	9.0	10.7	-	-	100
в среднем на одно хозяйство, га	0.04	0.07	0.13	0.18	0.22	0.29	0.33	0.76	1.64	-	-	0.11
<i>Невельский</i>																
Число хозяйств, единиц	153	337	149	63	36	18	3	...	3	4	13	-	3	-	-	783
в процентах от общего числа хозяйств	19.5	43.0	19.0	8.0	4.6	2.3	0.4	...	0.4	0.5	1.7	-	0.4	-	-	100
Общая площадь земли, га	6.3	25.4	18.8	11.0	8.5	4.8	1.0	...	1.3	3.5	21.1	-	18.8	-	-	120.9
в процентах от общей площади земли	5.2	21.0	15.6	9.1	7.1	4.0	0.8	...	1.1	2.9	17.4	-	15.6	-	-	100
в среднем на одно хозяйство, га	0.04	0.08	0.13	0.18	0.24	0.27	0.33	...	0.43	0.86	1.62	-	6.28	-	-	0.15
<i>Ногликский</i>																
Число хозяйств, единиц	573	459	182	23	5	-	...	-	...	14	6	-	...	1268
в процентах от общего числа хозяйств	45.2	36.2	14.4	1.8	0.4	-	...	-	...	1.1	0.5	-	...	100
Общая площадь земли, га	20.1	33.9	24.2	4.0	1.2	-	...	-	...	11.1	9.1	-	...	165.5
в процентах от общей площади земли	12.1	20.5	14.6	2.4	0.7	-	...	-	...	6.7	5.5	-	...	100
в среднем на одно хозяйство, га	0.03	0.07	0.13	0.18	0.24	-	...	-	...	0.79	1.51	-	...	0.13
<i>Охинский</i>																
Число хозяйств, единиц	143	520	73	50	14	5	29	8	3	10	8	7	-	-	-	870
в процентах от общего числа хозяйств	16.4	59.8	8.4	5.7	1.6	0.6	3.3	0.9	0.3	1.1	0.9	0.8	-	-	-	100
Общая площадь земли, га	4.7	35.6	9.4	8.7	3.1	1.4	9.5	3.0	1.4	6.9	13.6	22.0	-	-	-	119.2
в процентах от общей площади земли	4.0	29.9	7.8	7.3	2.6	1.2	7.9	2.5	1.1	5.8	11.4	18.5	-	-	-	100
в среднем на одно хозяйство, га	0.03	0.07	0.13	0.17	0.22	0.28	0.33	0.37	0.45	0.69	1.69	3.14	-	-	-	0.14

Итоги Всероссийской сельскохозяйственной переписи 2016 года

43. ГРУППИРОВКА ЛИЧНЫХ ПОДСОБНЫХ ХОЗЯЙСТВ ПО РАЗМЕРУ ЗЕМЕЛЬНОЙ ПЛОЩАДИ

(на 1 июля 2016 года)

	Хозяйства, имевшие земельную площадь, га:															Итого
	до 0,06	0,06 - 0,10	0,11 - 0,15	0,16 - 0,20	0,21 - 0,25	0,26 - 0,30	0,31 - 0,35	0,36 - 0,40	0,41 - 0,50	0,51 - 1,00	1,01 - 3,00	3,01 - 5,00	5,01-10,00	10,01 - 20,00	свыше 20,00	
<i>Поронайский</i>																
Число хозяйств, единиц	436	900	162	65	23	12	...	3	3	14	9	17	11	1659
в процентах от общего числа хозяйств	26.3	54.2	9.8	3.9	1.4	0.7	...	0.2	0.2	0.8	0.5	1.0	0.7	100
Общая площадь земли, га	15.6	65.5	21.0	11.9	5.4	3.4	...	1.2	6.4	51.2	64.0	184.8	395.7	828.5
в процентах от общей площади земли	1.9	7.9	2.5	1.4	0.6	0.4	...	0.1	0.8	6.2	7.7	22.3	47.8	100
в среднем на одно хозяйство, га	0.04	0.07	0.13	0.18	0.23	0.29	...	0.40	2.12	3.66	7.11	10.87	35.97	0.50
<i>Северо-Курильский</i>																
Число хозяйств, единиц	73	23	-	...	-	...	-	-	...	-	...	-	-	-	-	100
в процентах от общего числа хозяйств	73.0	23.0	-	...	-	...	-	-	...	-	...	-	-	-	-	100
Общая площадь земли, га	2.7	1.5	-	...	-	...	-	-	...	-	...	-	-	-	-	6.4
в процентах от общей площади земли	42.5	23.6	-	...	-	...	-	-	...	-	...	-	-	-	-	100
в среднем на одно хозяйство, га	0.04	0.07	-	...	-	...	-	-	...	-	...	-	-	-	-	0.06
<i>Смирныховский</i>																
Число хозяйств, единиц	390	933	761	315	105	35	9	5	8	10	28	13	10	4	3	2629
в процентах от общего числа хозяйств	14.8	35.5	28.9	12.0	4.0	1.3	0.3	0.2	0.3	0.4	1.1	0.5	0.4	0.2	0.1	100
Общая площадь земли, га	14.5	76.7	96.5	55.8	23.7	9.8	2.9	1.9	3.5	7.7	49.7	46.5	67.3	62.2	99.4	618.2
в процентах от общей площади земли	2.3	12.4	15.6	9.0	3.8	1.6	0.5	0.3	0.6	1.2	8.0	7.5	10.9	10.1	16.1	100
в среднем на одно хозяйство, га	0.04	0.08	0.13	0.18	0.23	0.28	0.32	0.38	0.44	0.77	1.78	3.58	6.73	15.55	33.12	0.24
<i>Томаринский</i>																
Число хозяйств, единиц	587	381	84	44	7	6	4	9	52	24	11	1214
в процентах от общего числа хозяйств	48.4	31.4	6.9	3.6	0.6	0.5	0.3	0.7	4.3	2.0	0.9	100
Общая площадь земли, га	24.7	28.5	10.4	7.9	1.6	1.6	2.0	6.5	108.1	90.5	68.8	403.0
в процентах от общей площади земли	6.1	7.1	2.6	2.0	0.4	0.4	0.5	1.6	26.8	22.5	17.1	100
в среднем на одно хозяйство, га	0.04	0.07	0.12	0.18	0.23	0.27	0.50	0.72	2.08	3.77	6.25	0.33
<i>Тымовский</i>																
Число хозяйств, единиц	830	1283	775	313	89	52	19	5	4	10	4	3	8	-	...	3397
в процентах от общего числа хозяйств	24.4	37.8	22.8	9.2	2.6	1.5	0.6	0.1	0.1	0.3	0.1	0.1	0.2	-	...	100
Общая площадь земли, га	29.1	102.8	99.4	55.8	20.2	14.4	6.1	1.9	1.9	7.2	9.6	9.3	54.2	-	...	482.3
в процентах от общей площади земли	6.0	21.3	20.6	11.6	4.2	3.0	1.3	0.4	0.4	1.5	2.0	1.9	11.2	-	...	100
в среднем на одно хозяйство, га	0.04	0.08	0.13	0.18	0.23	0.28	0.32	0.39	0.47	0.72	2.39	3.10	6.78	-	...	0.14

Итоги Всероссийской сельскохозяйственной переписи 2016 года

ГРУППИРОВКИ ОБЪЕКТОВ ПЕРЕПИСИ ПО РАЗМЕРУ ЗЕМЕЛЬНОЙ ПЛОЩАДИ

43. ГРУППИРОВКА ЛИЧНЫХ ПОДСОБНЫХ ХОЗЯЙСТВ ПО РАЗМЕРУ ЗЕМЕЛЬНОЙ ПЛОЩАДИ

(на 1 июля 2016 года)

	Хозяйства, имевшие земельную площадь, га:															Итого
	до 0,06	0,06 - 0,10	0,11 - 0,15	0,16 - 0,20	0,21 - 0,25	0,26 - 0,30	0,31 - 0,35	0,36 - 0,40	0,41 - 0,50	0,51 - 1,00	1,01 - 3,00	3,01 - 5,00	5,01-10,00	10,01 - 20,00	свыше 20,00	
<i>Холмский</i>																
Число хозяйств, единиц	373	956	340	559	417	131	32	18	12	28	39	53	23	6	6	2993
в процентах от общего числа хозяйств	12.5	31.9	11.4	18.7	13.9	4.4	1.1	0.6	0.4	0.9	1.3	1.8	0.8	0.2	0.2	100
Общая площадь земли, га	13.3	75.1	43.5	103.6	91.4	35.9	10.5	6.9	5.2	23.0	74.5	203.5	155.5	75.2	270.1	1187.3
в процентах от общей площади земли	1.1	6.3	3.7	8.7	7.7	3.0	0.9	0.6	0.4	1.9	6.3	17.1	13.1	6.3	22.8	100
в среднем на одно хозяйство, га	0.04	0.08	0.13	0.19	0.22	0.27	0.33	0.38	0.44	0.82	1.91	3.84	6.76	12.53	45.02	0.40
<i>Южно-Курильский</i>																
Число хозяйств, единиц	526	172	30	7	5	-	-	-	-	-	-	-	-	744
в процентах от общего числа хозяйств	70.7	23.1	4.0	0.9	0.7	-	-	-	-	-	-	-	-	100
Общая площадь земли, га	21.4	11.9	3.9	1.2	1.2	-	-	-	-	-	-	-	-	40.8
в процентах от общей площади земли	52.4	29.1	9.7	3.0	2.9	-	-	-	-	-	-	-	-	100
в среднем на одно хозяйство, га	0.04	0.07	0.13	0.17	0.24	-	-	-	-	-	-	-	-	0.05

44. ГРУППИРОВКА НЕКОММЕРЧЕСКИХ ОБЪЕДИНЕНИЙ ГРАЖДАН ПО РАЗМЕРУ ЗЕМЕЛЬНОЙ ПЛОЩАДИ

(на 1 июля 2016 года)

	Объединения, имевшие земельную площадь, га:								Итого
	до 1,1	1,1 - 5,0	5,1 - 10,0	10,1 - 20,0	20,1 - 50,0	50,1 - 100,0	100,1 - 200,0	свыше 200	
Сахалинская область									
Число объединений, единиц	146	411	341	168	72	7	-	-	1145
в процентах от общего числа объединений	12.8	35.9	29.8	14.7	6.3	0.6	-	-	100
Общая площадь земли, га	127.5	1316.9	2492.4	2283.2	2178.9	482.1	-	-	8881.1
в процентах от общей площади земли	1.4	14.8	28.1	25.7	24.5	5.4	-	-	100
<i>Муниципальные районы Сахалинской области</i>									
Число объединений, единиц	4	33	...	-	-	-	-	-	39
в процентах от общего числа объединений	10.3	84.6	...	-	-	-	-	-	100
Общая площадь земли, га	2.5	94.9	...	-	-	-	-	-	113.1
в процентах от общей площади земли	2.2	83.9	...	-	-	-	-	-	100
<i>Углегорский муниципальный район</i>									
Число объединений, единиц	4	33	...	-	-	-	-	-	39
в процентах от общего числа объединений	10.3	84.6	...	-	-	-	-	-	100
Общая площадь земли, га	2.5	94.9	...	-	-	-	-	-	113.1
в процентах от общей площади земли	2.2	83.9	...	-	-	-	-	-	100
<i>Городские округа Сахалинской области</i>									
Число объединений, единиц	142	378	339	168	72	7	-	-	1106
в процентах от общего числа объединений	12.8	34.2	30.7	15.2	6.5	0.6	-	-	100
Общая площадь земли, га	125.0	1222.0	2476.7	2283.2	2178.9	482.1	-	-	8768.0
в процентах от общей площади земли	1.4	13.9	28.2	26.0	24.9	5.5	-	-	100
<i>город Южно-Сахалинск</i>									
Число объединений, единиц	97	84	148	95	56	3	-	-	483
в процентах от общего числа объединений	20.1	17.4	30.6	19.7	11.6	0.6	-	-	100
Общая площадь земли, га	97.0	316.5	1080.1	1333.7	1715.7	195.0	-	-	4738.0
в процентах от общей площади земли	2.0	6.7	22.8	28.1	36.2	4.1	-	-	100

44. ГРУППИРОВКА НЕКОММЕРЧЕСКИХ ОБЪЕДИНЕНИЙ ГРАЖДАН ПО РАЗМЕРУ ЗЕМЕЛЬНОЙ ПЛОЩАДИ

(на 1 июля 2016 года)

	Объединения, имевшие земельную площадь, га:								Итого
	до 1,1	1,1 - 5,0	5,1 - 10,0	10,1 - 20,0	20,1 - 50,0	50,1 - 100,0	100,1 - 200,0	свыше 200	
<i>Александровск-Сахалинский район</i>									
Число объединений, единиц	-	5	5	...	-	-	-	-	11
в процентах от общего числа объединений	-	45.5	45.5	...	-	-	-	-	100
Общая площадь земли, га	-	19.6	33.9	...	-	-	-	-	67.6
в процентах от общей площади земли	-	29.0	50.1	...	-	-	-	-	100
<i>Анивский</i>									
Число объединений, единиц	6	17	46	15	8	...	-	-	93
в процентах от общего числа объединений	6.5	18.3	49.5	16.1	8.6	...	-	-	100
Общая площадь земли, га	1.3	49.3	308.7	212.2	240.8	...	-	-	881.3
в процентах от общей площади земли	0.1	5.6	35.0	24.1	27.3	...	-	-	100
<i>Долинский</i>									
Число объединений, единиц	...	30	8	3	-	-	-	-	42
в процентах от общего числа объединений	...	71.4	19.0	7.1	-	-	-	-	100
Общая площадь земли, га	...	88.3	59.9	33.9	-	-	-	-	183.1
в процентах от общей площади земли	...	48.2	32.7	18.5	-	-	-	-	100
<i>Корсаковский</i>									
Число объединений, единиц	3	70	32	16	5	-	-	-	126
в процентах от общего числа объединений	2.4	55.6	25.4	12.7	4.0	-	-	-	100
Общая площадь земли, га	2.8	220.2	236.7	191.8	128.4	-	-	-	779.8
в процентах от общей площади земли	0.4	28.2	30.4	24.6	16.5	-	-	-	100
<i>Курильский</i>									
Число объединений, единиц	-	...	-	-	-	-	-	-	...
в процентах от общего числа объединений	-	...	-	-	-	-	-	-	...
Общая площадь земли, га	-	...	-	-	-	-	-	-	...
в процентах от общей площади земли	-	...	-	-	-	-	-	-	...

44. ГРУППИРОВКА НЕКОММЕРЧЕСКИХ ОБЪЕДИНЕНИЙ ГРАЖДАН ПО РАЗМЕРУ ЗЕМЕЛЬНОЙ ПЛОЩАДИ

(на 1 июля 2016 года)

	Объединения, имевшие земельную площадь, га:								Итого
	до 1,1	1,1 - 5,0	5,1 - 10,0	10,1 - 20,0	20,1 - 50,0	50,1 - 100,0	100,1 - 200,0	свыше 200	
<i>Макаровский</i>									
Число объединений, единиц	-	5	3	...	-	-	-	-	9
в процентах от общего числа объединений	-	55.6	33.3	...	-	-	-	-	100
Общая площадь земли, га	-	11.2	23.0	...	-	-	-	-	48.9
в процентах от общей площади земли	-	22.8	47.0	...	-	-	-	-	100
<i>Невельский</i>									
Число объединений, единиц	3	14	11	5	...	-	-	-	34
в процентах от общего числа объединений	8.8	41.2	32.4	14.7	...	-	-	-	100
Общая площадь земли, га	2.6	37.2	75.9	73.4	...	-	-	-	238.1
в процентах от общей площади земли	1.1	15.6	31.9	30.8	...	-	-	-	100
<i>Ногликский</i>									
Число объединений, единиц	-	3	-	3	-	-	9
в процентах от общего числа объединений	-	33.3	-	33.3	-	-	100
Общая площадь земли, га	-	7.6	-	218.1	-	-	269.9
в процентах от общей площади земли	-	2.8	-	80.8	-	-	100
<i>Охинский</i>									
Число объединений, единиц	7	19	22	9	...	-	-	-	58
в процентах от общего числа объединений	12.1	32.8	37.9	15.5	...	-	-	-	100
Общая площадь земли, га	4.9	65.5	160.9	139.1	...	-	-	-	395.5
в процентах от общей площади земли	1.2	16.6	40.7	35.2	...	-	-	-	100
<i>Поронайский</i>									
Число объединений, единиц	7	38	31	17	-	-	-	-	93
в процентах от общего числа объединений	7.5	40.9	33.3	18.3	-	-	-	-	100
Общая площадь земли, га	4.3	124.9	265.6	189.6	-	-	-	-	584.4
в процентах от общей площади земли	0.7	21.4	45.5	32.4	-	-	-	-	100
<i>Северо-Курильский</i>									
Число объединений, единиц	-	-	-	-	-	-	-	-	-

ГРУППИРОВКИ ОБЪЕКТОВ ПЕРЕПИСИ ПО РАЗМЕРУ ЗЕМЕЛЬНОЙ ПЛОЩАДИ

44. ГРУППИРОВКА НЕКОММЕРЧЕСКИХ ОБЪЕДИНЕНИЙ ГРАЖДАН ПО РАЗМЕРУ ЗЕМЕЛЬНОЙ ПЛОЩАДИ

(на 1 июля 2016 года)

	Объединения, имевшие земельную площадь, га:								Итого
	до 1,1	1,1 - 5,0	5,1 - 10,0	10,1 - 20,0	20,1 - 50,0	50,1 - 100,0	100,1 - 200,0	свыше 200	
<i>Смирныховский</i>									
Число объединений, единиц	-	-	...	-	-	-	-	-	...
в процентах от общего числа объединений	-	-	...	-	-	-	-	-	...
Общая площадь земли, га	-	-	...	-	-	-	-	-	...
в процентах от общей площади земли	-	-	...	-	-	-	-	-	...
<i>Томаринский</i>									
Число объединений, единиц	...	17	7	-	-	-	-	-	25
в процентах от общего числа объединений	...	68.0	28.0	-	-	-	-	-	100
Общая площадь земли, га	...	48.7	46.6	-	-	-	-	-	96.3
в процентах от общей площади земли	...	50.6	48.4	-	-	-	-	-	100
<i>Тымовский</i>									
Число объединений, единиц	...	19	5	...	-	-	-	-	26
в процентах от общего числа объединений	...	73.1	19.2	...	-	-	-	-	100
Общая площадь земли, га	...	52.5	33.8	...	-	-	-	-	98.2
в процентах от общей площади земли	...	53.5	34.4	...	-	-	-	-	100
<i>Холмский</i>									
Число объединений, единиц	...	53	12	-	-	-	69
в процентах от общего числа объединений	...	76.8	17.4	-	-	-	100
Общая площадь земли, га	...	164.8	81.5	-	-	-	289.6
в процентах от общей площади земли	...	56.9	28.1	-	-	-	100
<i>Южно-Курильский</i>									
Число объединений, единиц	15	3	6	...	-	-	-	-	25
в процентах от общего числа объединений	60.0	12.0	24.0	...	-	-	-	-	100
Общая площадь земли, га	8.9	11.3	44.1	...	-	-	-	-	75.8
в процентах от общей площади земли	11.8	14.9	58.2	...	-	-	-	-	100

45. ГРУППИРОВКА САДОВОДЧЕСКИХ НЕКОММЕРЧЕСКИХ ОБЪЕДИНЕНИЙ ГРАЖДАН ПО РАЗМЕРУ ЗЕМЕЛЬНОЙ ПЛОЩАДИ

(на 1 июля 2016 года)

	Объединения, имевшие земельную площадь, га:								Итого
	до 1,1	1,1 - 5	5,1 - 10	10,1 - 20	20,1 - 50	50,1 - 100	100,1 - 200	свыше 200	
Сахалинская область									
Число объединений, единиц	97	364	254	126	60	4	-	-	905
в процентах от общего числа объединений	10.7	40.2	28.1	13.9	6.6	0.4	-	-	100
Общая площадь земли, га	84.7	1176.2	1848.1	1752.8	1807.2	264.0	-	-	6932.9
в процентах от общей площади земли	1.2	17.0	26.7	25.3	26.1	3.8	-	-	100
<i>Муниципальные районы Сахалинской области</i>									
Число объединений, единиц	4	33	...	-	-	-	-	-	39
в процентах от общего числа объединений	10.3	84.6	...	-	-	-	-	-	100
Общая площадь земли, га	2.5	94.9	...	-	-	-	-	-	113.1
в процентах от общей площади земли	2.2	83.9	...	-	-	-	-	-	100
<i>Углегорский муниципальный район</i>									
Число объединений, единиц	4	33	...	-	-	-	-	-	39
в процентах от общего числа объединений	10.3	84.6	...	-	-	-	-	-	100
Общая площадь земли, га	2.5	94.9	...	-	-	-	-	-	113.1
в процентах от общей площади земли	2.2	83.9	...	-	-	-	-	-	100
<i>Городские округа Сахалинской области</i>									
Число объединений, единиц	93	331	252	126	60	4	-	-	866
в процентах от общего числа объединений	10.7	38.2	29.1	14.5	6.9	0.5	-	-	100
Общая площадь земли, га	82.2	1081.3	1832.4	1752.8	1807.2	264.0	-	-	6819.8
в процентах от общей площади земли	1.2	15.9	26.9	25.7	26.5	3.9	-	-	100
<i>город Южно-Сахалинск</i>									
Число объединений, единиц	59	70	140	82	47	3	-	-	401
в процентах от общего числа объединений	14.7	17.5	34.9	20.4	11.7	0.7	-	-	100
Общая площадь земли, га	59.0	267.0	1016.9	1151.1	1418.2	195.0	-	-	4107.2
в процентах от общей площади земли	1.4	6.5	24.8	28.0	34.5	4.7	-	-	100

ГРУППИРОВКИ ОБЪЕКТОВ ПЕРЕПИСИ ПО РАЗМЕРУ ЗЕМЕЛЬНОЙ ПЛОЩАДИ

45. ГРУППИРОВКА САДОВОДЧЕСКИХ НЕКОММЕРЧЕСКИХ ОБЪЕДИНЕНИЙ ГРАЖДАН ПО РАЗМЕРУ ЗЕМЕЛЬНОЙ ПЛОЩАДИ

(на 1 июля 2016 года)

	Объединения, имевшие земельную площадь, га:								Итого
	до 1,1	1,1 - 5	5,1 - 10	10,1 - 20	20,1 - 50	50,1 - 100	100,1 - 200	свыше 200	
<i>Александровск-Сахалинский район</i>									
Число объединений, единиц	-	5	5	...	-	-	-	-	11
в процентах от общего числа объединений	-	45.5	45.5	...	-	-	-	-	100
Общая площадь земли, га	-	19.6	33.9	...	-	-	-	-	67.6
в процентах от общей площади земли	-	29.0	50.1	...	-	-	-	-	100
<i>Анивский</i>									
Число объединений, единиц	-	16	15	15	7	...	-	-	54
в процентах от общего числа объединений	-	29.6	27.8	27.8	13.0	...	-	-	100
Общая площадь земли, га	-	47.3	116.2	212.2	210.3	...	-	-	655.1
в процентах от общей площади земли	-	7.2	17.7	32.4	32.1	...	-	-	100
<i>Долинский</i>									
Число объединений, единиц	...	30	8	3	-	-	-	-	42
в процентах от общего числа объединений	...	71.4	19.0	7.1	-	-	-	-	100
Общая площадь земли, га	...	88.3	59.9	33.9	-	-	-	-	183.1
в процентах от общей площади земли	...	48.2	32.7	18.5	-	-	-	-	100
<i>Корсаковский</i>									
Число объединений, единиц	...	55	23	8	3	-	-	-	91
в процентах от общего числа объединений	...	60.4	25.3	8.8	3.3	-	-	-	100
Общая площадь земли, га	...	175.6	172.3	93.6	84.5	-	-	-	527.8
в процентах от общей площади земли	...	33.3	32.6	17.7	16.0	-	-	-	100
<i>Курильский</i>									
Число объединений, единиц	-	...	-	-	-	-	-	-	...
в процентах от общего числа объединений	-	...	-	-	-	-	-	-	...
Общая площадь земли, га	-	...	-	-	-	-	-	-	...
в процентах от общей площади земли	-	...	-	-	-	-	-	-	...

ГРУППИРОВКИ ОБЪЕКТОВ ПЕРЕПИСИ ПО РАЗМЕРУ ЗЕМЕЛЬНОЙ ПЛОЩАДИ

45. ГРУППИРОВКА САДОВОДЧЕСКИХ НЕКОММЕРЧЕСКИХ ОБЪЕДИНЕНИЙ ГРАЖДАН ПО РАЗМЕРУ ЗЕМЕЛЬНОЙ ПЛОЩАДИ

(на 1 июля 2016 года)

	Объединения, имевшие земельную площадь, га:								Итого
	до 1,1	1,1 - 5	5,1 - 10	10,1 - 20	20,1 - 50	50,1 - 100	100,1 - 200	свыше 200	
<i>Макаровский</i>									
Число объединений, единиц	-	3	-	-	-	-	6
в процентах от общего числа объединений	-	50.0	-	-	-	-	100
Общая площадь земли, га	-	7.8	-	-	-	-	38.9
в процентах от общей площади земли	-	19.9	-	-	-	-	100
<i>Невельский</i>									
Число объединений, единиц	3	12	9	-	-	-	27
в процентах от общего числа объединений	11.1	44.4	33.3	-	-	-	100
Общая площадь земли, га	2.6	33.6	61.2	-	-	-	176.1
в процентах от общей площади земли	1.5	19.1	34.8	-	-	-	100
<i>Ногликский</i>									
Число объединений, единиц	-	-	-	...	-	-	-	-	...
в процентах от общего числа объединений	-	-	-	...	-	-	-	-	...
Общая площадь земли, га	-	-	-	...	-	-	-	-	...
в процентах от общей площади земли	-	-	-	...	-	-	-	-	...
<i>Охинский</i>									
Число объединений, единиц	7	19	22	9	...	-	-	-	58
в процентах от общего числа объединений	12.1	32.8	37.9	15.5	...	-	-	-	100
Общая площадь земли, га	4.9	65.5	160.9	139.1	...	-	-	-	395.5
в процентах от общей площади земли	1.2	16.6	40.7	35.2	...	-	-	-	100
<i>Поронайский</i>									
Число объединений, единиц	7	36	...	-	-	-	-	-	44
в процентах от общего числа объединений	15.9	81.8	...	-	-	-	-	-	100
Общая площадь земли, га	4.3	116.9	...	-	-	-	-	-	126.7
в процентах от общей площади земли	3.4	92.2	...	-	-	-	-	-	100
<i>Северо-Курильский</i>									
Число объединений, единиц	-	-	-	-	-	-	-	-	-

45. ГРУППИРОВКА САДОВОДЧЕСКИХ НЕКОММЕРЧЕСКИХ ОБЪЕДИНЕНИЙ ГРАЖДАН ПО РАЗМЕРУ ЗЕМЕЛЬНОЙ ПЛОЩАДИ

(на 1 июля 2016 года)

	Объединения, имевшие земельную площадь, га:								Итого
	до 1,1	1,1 - 5	5,1 - 10	10,1 - 20	20,1 - 50	50,1 - 100	100,1 - 200	свыше 200	
<i>Смирныховский</i>									
Число объединений, единиц	-	-	...	-	-	-	-	-	...
в процентах от общего числа объединений	-	-	...	-	-	-	-	-	...
Общая площадь земли, га	-	-	...	-	-	-	-	-	...
в процентах от общей площади земли	-	-	...	-	-	-	-	-	...
<i>Томаринский</i>									
Число объединений, единиц	...	12	5	-	-	-	-	-	18
в процентах от общего числа объединений	...	66.7	27.8	-	-	-	-	-	100
Общая площадь земли, га	...	36.1	34.2	-	-	-	-	-	71.3
в процентах от общей площади земли	...	50.7	47.9	-	-	-	-	-	100
<i>Тымовский</i>									
Число объединений, единиц	-	18	5	...	-	-	-	-	24
в процентах от общего числа объединений	-	75.0	20.8	...	-	-	-	-	100
Общая площадь земли, га	-	50.5	33.8	...	-	-	-	-	95.2
в процентах от общей площади земли	-	53.0	35.5	...	-	-	-	-	100
<i>Холмский</i>									
Число объединений, единиц	...	52	12	-	-	-	68
в процентах от общего числа объединений	...	76.5	17.6	-	-	-	100
Общая площадь земли, га	...	161.8	81.5	-	-	-	286.6
в процентах от общей площади земли	...	56.4	28.4	-	-	-	100
<i>Южно-Курильский</i>									
Число объединений, единиц	12	...	3	...	-	-	-	-	18
в процентах от общего числа объединений	66.7	...	16.7	...	-	-	-	-	100
Общая площадь земли, га	7.2	...	22.7	...	-	-	-	-	48.2
в процентах от общей площади земли	14.9	...	47.0	...	-	-	-	-	100

ГРУППИРОВКИ ОБЪЕКТОВ ПЕРЕПИСИ ПО РАЗМЕРУ ЗЕМЕЛЬНОЙ ПЛОЩАДИ

46. ГРУППИРОВКА ОГОРОДНИЧЕСКИХ НЕКОММЕРЧЕСКИХ ОБЪЕДИНЕНИЙ ГРАЖДАН ПО РАЗМЕРУ ЗЕМЕЛЬНОЙ ПЛОЩАДИ

(на 1 июля 2016 года)

	Объединения, имевшие земельную площадь, га:						Итого
	до 1,1	1,1 - 5	5,1 - 10	10,1 - 20	20,1 - 50	свыше 50	
Сахалинская область							
Число объединений, единиц	33	17	70	21	...	3	145
в процентах от общего числа объединений	22.8	11.7	48.3	14.5	...	2.1	100
Общая площадь земли, га	27.9	45.1	514.8	250.1	...	218.1	1097.5
в процентах от общей площади земли	2.5	4.1	46.9	22.8	...	19.9	100
<i>Муниципальные районы Сахалинской области</i>							
Число объединений, единиц	-	-	-	-	-	-	-
<i>Городские округа Сахалинской области</i>							
Число объединений, единиц	33	17	70	21	...	3	145
в процентах от общего числа объединений	22.8	11.7	48.3	14.5	...	2.1	100
Общая площадь земли, га	27.9	45.1	514.8	250.1	...	218.1	1097.5
в процентах от общей площади земли	2.5	4.1	46.9	22.8	...	19.9	100
<i>город Южно-Сахалинск</i>							
Число объединений, единиц	24	-	29
в процентах от общего числа объединений	82.8	-	100
Общая площадь земли, га	24.0	-	101.5
в процентах от общей площади земли	23.6	-	100
<i>Александровск-Сахалинский район</i>							
Число объединений, единиц	-	-	-	-	-	-	-
<i>Анивский</i>							
Число объединений, единиц	5	...	31	-	-	-	37
в процентах от общего числа объединений	13.5	...	83.8	-	-	-	100
Общая площадь земли, га	1.2	...	192.5	-	-	-	195.7
в процентах от общей площади земли	0.6	...	98.3	-	-	-	100

ГРУППИРОВКИ ОБЪЕКТОВ ПЕРЕПИСИ ПО РАЗМЕРУ ЗЕМЕЛЬНОЙ ПЛОЩАДИ

46. ГРУППИРОВКА ОГОРОДНИЧЕСКИХ НЕКОММЕРЧЕСКИХ ОБЪЕДИНЕНИЙ ГРАЖДАН ПО РАЗМЕРУ ЗЕМЕЛЬНОЙ ПЛОЩАДИ

(на 1 июля 2016 года)

	Объединения, имевшие земельную площадь, га:						Итого
	до 1,1	1,1 - 5	5,1 - 10	10,1 - 20	20,1 - 50	свыше 50	
<i>Долинский</i>							
Число объединений, единиц	-	-	-	-	-	-	-
<i>Корсаковский</i>							
Число объединений, единиц	-	...	-	-	-	-	...
в процентах от общего числа объединений	-	...	-	-	-	-	...
Общая площадь земли, га	-	...	-	-	-	-	...
в процентах от общей площади земли	-	...	-	-	-	-	...
<i>Курильский</i>							
Число объединений, единиц	-	-	-	-	-	-	-
<i>Макаровский</i>							
Число объединений, единиц	-	-	-	-	3
в процентах от общего числа объединений	-	-	-	-	100
Общая площадь земли, га	-	-	-	-	10.0
в процентах от общей площади земли	-	-	-	-	100
<i>Невельский</i>							
Число объединений, единиц	-	-	-	-	...
в процентах от общего числа объединений	-	-	-	-	...
Общая площадь земли, га	-	-	-	-	...
в процентах от общей площади земли	-	-	-	-	...
<i>Ногликский</i>							
Число объединений, единиц	-	3	-	3	8
в процентах от общего числа объединений	-	37.5	-	37.5	100
Общая площадь земли, га	-	7.6	-	218.1	250.9
в процентах от общей площади земли	-	3.0	-	86.9	100
<i>Охинский</i>							
Число объединений, единиц	-	-	-	-	-	-	-

46. ГРУППИРОВКА ОГОРОДНИЧЕСКИХ НЕКОММЕРЧЕСКИХ ОБЪЕДИНЕНИЙ ГРАЖДАН ПО РАЗМЕРУ ЗЕМЕЛЬНОЙ ПЛОЩАДИ

(на 1 июля 2016 года)

	Объединения, имевшие земельную площадь, га:						Итого
	до 1,1	1,1 - 5	5,1 - 10	10,1 - 20	20,1 - 50	свыше 50	
<i>Поронайский</i>							
Число объединений, единиц	-	...	30	17	-	-	49
в процентах от общего числа объединений	-	...	61.2	34.7	-	-	100
Общая площадь земли, га	-	...	260.1	189.6	-	-	457.7
в процентах от общей площади земли	-	...	56.8	41.4	-	-	100
<i>Северо-Курильский</i>							
Число объединений, единиц	-	-	-	-	-	-	-
<i>Смирныховский</i>							
Число объединений, единиц	-	-	-	-	-	-	-
<i>Томаринский</i>							
Число объединений, единиц	-	5	...	-	-	-	7
в процентах от общего числа объединений	-	71.4	...	-	-	-	100
Общая площадь земли, га	-	12.6	...	-	-	-	25.0
в процентах от общей площади земли	-	50.3	...	-	-	-	100
<i>Тымовский</i>							
Число объединений, единиц	-	-	-	-	...
в процентах от общего числа объединений	-	-	-	-	...
Общая площадь земли, га	-	-	-	-	...
в процентах от общей площади земли	-	-	-	-	...
<i>Холмский</i>							
Число объединений, единиц	-	-	-	-	-	-	-
<i>Южно-Курильский</i>							
Число объединений, единиц	3	...	3	-	-	-	7
в процентах от общего числа объединений	42.9	...	42.9	-	-	-	100
Общая площадь земли, га	1.7	...	21.5	-	-	-	27.6
в процентах от общей площади земли	6.3	...	77.9	-	-	-	100

ГРУППИРОВКИ ОБЪЕКТОВ ПЕРЕПИСИ ПО РАЗМЕРУ ЗЕМЕЛЬНОЙ ПЛОЩАДИ

47. ГРУППИРОВКА ДАЧНЫХ НЕКОММЕРЧЕСКИХ ОБЪЕДИНЕНИЙ ГРАЖДАН ПО РАЗМЕРУ ЗЕМЕЛЬНОЙ ПЛОЩАДИ

(на 1 июля 2016 года)

	Объединения, имевшие земельную площадь, га:							Итого
	до 1,1	1,1 - 5	5,1 - 10	10,1 - 20	20,1 - 50	50,1 - 100	свыше 100	
Сахалинская область								
Число объединений, единиц	16	30	17	21	11	-	-	95
в процентах от общего числа объединений	16.8	31.6	17.9	22.1	11.6	-	-	100
Общая площадь земли, га	15.0	95.7	129.6	280.2	330.3	-	-	850.7
в процентах от общей площади земли	1.8	11.2	15.2	32.9	38.8	-	-	100
<i>Городские округа Сахалинской области</i>								
Число объединений, единиц	16	30	17	21	11	-	-	95
в процентах от общего числа объединений	16.8	31.6	17.9	22.1	11.6	-	-	100
Общая площадь земли, га	15.0	95.7	129.6	280.2	330.3	-	-	850.7
в процентах от общей площади земли	1.8	11.2	15.2	32.9	38.8	-	-	100
<i>город Южно-Сахалинск</i>								
Число объединений, единиц	14	13	7	11	8	-	-	53
в процентах от общего числа объединений	26.4	24.5	13.2	20.8	15.1	-	-	100
Общая площадь земли, га	14.0	46.6	57.2	155.6	256.0	-	-	529.3
в процентах от общей площади земли	2.6	8.8	10.8	29.4	48.4	-	-	100
<i>Александровск-Сахалинский район</i>								
Число объединений, единиц	-	-	-	-	-	-	-	-
<i>Анивский</i>								
Число объединений, единиц	...	-	-	-	...	-	-	...
в процентах от общего числа объединений	...	-	-	-	...	-	-	...
Общая площадь земли, га	...	-	-	-	...	-	-	...
в процентах от общей площади земли	...	-	-	-	...	-	-	...

47. ГРУППИРОВКА ДАЧНЫХ НЕКОММЕРЧЕСКИХ ОБЪЕДИНЕНИЙ ГРАЖДАН ПО РАЗМЕРУ ЗЕМЕЛЬНОЙ ПЛОЩАДИ

(на 1 июля 2016 года)

	Объединения, имевшие земельную площадь, га:							Итого
	до 1,1	1,1 - 5	5,1 - 10	10,1 - 20	20,1 - 50	50,1 - 100	свыше 100	
<i>Долинский</i>								
Число объединений, единиц	-	-	-	-	-	-	-	-
<i>Корсаковский</i>								
Число объединений, единиц	...	14	9	8	...	-	-	34
в процентах от общего числа объединений	...	41.2	26.5	23.5	...	-	-	100
Общая площадь земли, га	...	42.5	64.5	98.2	...	-	-	249.9
в процентах от общей площади земли	...	17.0	25.8	39.3	...	-	-	100
<i>Курильский</i>								
Число объединений, единиц	-	-	-	-	-	-	-	-
<i>Макаровский</i>								
Число объединений, единиц	-	-	-	-	-	-	-	-
<i>Невельский</i>								
Число объединений, единиц	-	-	-	-	5
в процентах от общего числа объединений	-	-	-	-	100
Общая площадь земли, га	-	-	-	-	38.0
в процентах от общей площади земли	-	-	-	-	100
<i>Ногликский</i>								
Число объединений, единиц	-	-	-	-	-	-	-	-
<i>Охинский</i>								
Число объединений, единиц	-	-	-	-	-	-	-	-
<i>Поронайский</i>								
Число объединений, единиц	-	-	-	-	-	-	-	-
<i>Северо-Курильский</i>								
Число объединений, единиц	-	-	-	-	-	-	-	-
<i>Смирныховский</i>								
Число объединений, единиц	-	-	-	-	-	-	-	-
<i>Томаринский</i>								
Число объединений, единиц	-	-	-	-	-	-	-	-

ГРУППИРОВКИ ОБЪЕКТОВ ПЕРЕПИСИ ПО РАЗМЕРУ ЗЕМЕЛЬНОЙ ПЛОЩАДИ

47. ГРУППИРОВКА ДАЧНЫХ НЕКОММЕРЧЕСКИХ ОБЪЕДИНЕНИЙ ГРАЖДАН ПО РАЗМЕРУ ЗЕМЕЛЬНОЙ ПЛОЩАДИ

(на 1 июля 2016 года)

	Объединения, имевшие земельную площадь, га:							Итого
	до 1,1	1,1 - 5	5,1 - 10	10,1 - 20	20,1 - 50	50,1 - 100	свыше 100	
<i>Тымовский</i>								
Число объединений, единиц	-	-	-	-	-	-	-	-
<i>Холмский</i>								
Число объединений, единиц	-	...	-	-	-	-	-	...
в процентах от общего числа объединений	-	...	-	-	-	-	-	...
Общая площадь земли, га	-	...	-	-	-	-	-	...
в процентах от общей площади земли	-	...	-	-	-	-	-	...
<i>Южно-Курильский</i>								
Число объединений, единиц	-	-	-	-	-	-	-	-

Методологические пояснения

В хозяйства всех категорий включены сельскохозяйственные организации, крестьянские (фермерские) хозяйства, индивидуальные предприниматели и хозяйства населения.

В соответствии с методологией проведения Всероссийской сельскохозяйственной переписи 2016 года, утвержденной приказом Росстата от 29 февраля 2016 г. № 101:

К сельскохозяйственным организациям отнесены хозяйственные товарищества, общества и партнерства (в том числе публичные и непубличные акционерные общества), производственные кооперативы, родовые общины, унитарные предприятия, подсобные сельскохозяйственные предприятия несельскохозяйственных организаций.

К подсобным сельскохозяйственным предприятиям несельскохозяйственных организаций отнесены хозяйства, имеющие посевные площади сельскохозяйственных культур не менее 50 гектаров и/или не менее 10 голов крупного рогатого скота, или не менее 5 голов коров, или не менее 20 голов свиней, или не менее 15 голов овец или коз, или не менее 100 голов птицы, или не менее 10 голов лошадей.

К малым сельскохозяйственным предприятиям (включая микропредприятия) отнесены юридические лица - коммерческие организации, внесенные в единый государственный реестр юридических лиц и соответствующие условиям, установленным Федеральным законом от 24 июля 2007 г. № 209-ФЗ "О развитии малого и среднего предпринимательства в Российской Федерации".

Крестьянское (фермерское) хозяйство - объединение граждан, связанных родством и (или) свойством, имеющих в общей собственности имущество и совместно осуществляющих производственную и иную хозяйственную деятельность (производство, переработку, хранение, транспортировку и реализацию сельскохозяйственной продукции), основанную на их личном участии (статья 1 Федерального закона от 11 июня 2003 г. № 74-ФЗ "О крестьянском (фермерском) хозяйстве").

Индивидуальный предприниматель - гражданин (физическое лицо), занимающийся предпринимательской деятельностью без образования юридического лица с момента его государственной регистрации в соответствии со статьей 23 Гражданского кодекса Российской Федерации и заявивший в Свидетельстве о государственной регистрации виды деятельности, отнесенные согласно Общероссийскому классификатору видов экономической деятельности (ОКВЭД) к сельскому хозяйству.

К **хозяйствам населения** отнесены личные подсобные и другие индивидуальные хозяйства граждан, а также земельные участки садоводческих, огороднических и дачных некоммерческих объединениях граждан.

Личное подсобное хозяйство - форма непредпринимательской деятельности по производству и переработки сельскохозяйственной продукции, осуществляемой личным трудом гражданина и членов его семьи в целях удовлетворения личных потребностей на земельном участке, предоставленном или приобретенном для ведения личного подсобного хозяйства. Землепользование хозяйств может состоять из приусадебных и полевых участков (статьи 2, 4 Федерального закона от 7 июля 2003 г. № 112-ФЗ "О личном подсобном хозяйстве").

К **другим индивидуальным хозяйствам граждан** отнесены:

- граждане, имеющие земельные участки для индивидуального жилищного строительства с площадью 4 и более соток и занимающиеся сельскохозяйственным производством;
- граждане, имеющие земельные участки (садовые, огородные, дачные и другие), не входящие в некоммерческие объединения граждан;
- граждане, не имеющие земли, но имеющие сельскохозяйственных животных.

Садоводческое, огородническое, дачное некоммерческое объединение граждан - некоммерческая организация, учрежденная гражданами на добровольных началах для содействия ее членам в решении общих социально - хозяйственных задач ведения садоводства, огородничества и дачного хозяйства (ст. 1 ФЗ от 15 апреля 1998 г. № 66-ФЗ "О садоводческих, огороднических и дачных некоммерческих объединениях граждан").

Итоги по категориям сельскохозяйственных производителей, в том числе по хозяйствам граждан в сельских поселениях, городских округах и городских поселениях сформированы в соответствии с Общероссийским классификатором территорий муниципальных образований (ОКТМО).

В соответствии с официальной статистической методологией Росстата граждане, имеющие земельный участок в садоводческих, огороднических и дачных некоммерческих объединениях, личные подсобные и другие индивидуальные хозяйства граждан в городских поселениях и городских округах обследовались с применением выборочного метода статистического наблюдения. Сводные данные по этим категориям хозяйств представлены с учетом распространения данных выборочной совокупности на всю генеральную совокупность.

В **общей площади земли** организации (хозяйства) показывается общая площадь, находящаяся в **пользовании** организации (хозяйства) на дату проведения переписи (с учетом арендованной, но без учета сданной в аренду).

В общую земельную площадь некоммерческого объединения включены земли, предоставленные гражданам объединения, и земли объединения общего пользования.

Освоенный земельный участок - участок в некоммерческих объединениях граждан, на котором имеются посадки картофеля, плодово-ягодных, овощных или декоративных культур, или участок, на котором произведены культуротехнические мероприятия (корчевка леса и пней, расчистка и планировка участка, работы по окультуриванию почвы), или возведены жилые, хозяйственные постройки.

Сельскохозяйственные угодья - земельные угодья, систематически используемые для получения сельскохозяйственной продукции. К ним относятся пашня, залежь, многолетние насаждения, сенокосы, пастбища.

Пашня - сельскохозяйственное угодье, систематически обрабатываемое и используемое под посевы сельскохозяйственных культур, включая посевы многолетних трав, а также чистые пары. К пашне также относятся площади парников и теплиц. В пашню не включаются земельные участки сенокосов и пастбищ, распаханые с целью их коренного улучшения и занятые посевами предварительных культур (в течении не более двух-трех лет), а также междурядья сада, используемые под посевы.

Сенокос - сельскохозяйственное угодье, систематически используемое под сенокосение.

Пастбище - сельскохозяйственное угодье, систематически используемое для выпаса животных (и такое использование является основным), а также земельные участки, пригодные для выпаса скота, не используемые под сенокосы и не являющиеся залежью.

Многолетние насаждения - сельскохозяйственное угодье, используемое под искусственные насаждения древесных, кустарниковых (без лесной площади) и некоторых травянистых растений, предназначенных для получения урожая плодово-ягодной, технической и лекарственной продукции.

В площадь многолетних плодовых насаждений и ягодных культур включена площадь, занятая плодовыми деревьями, кустарниками, а также ягодниками на обособленных участках.

Залежь - земельный участок, который ранее использовался под пашню и более одного года не использовался под посевы сельскохозяйственных культур и не подготовлен под пар.

В площадь **фактически используемых сельскохозяйственных угодий** включаются сельскохозяйственные угодья, на которых фактически осуществлялось сельскохозяйственное производство в 2015-2016 годах.

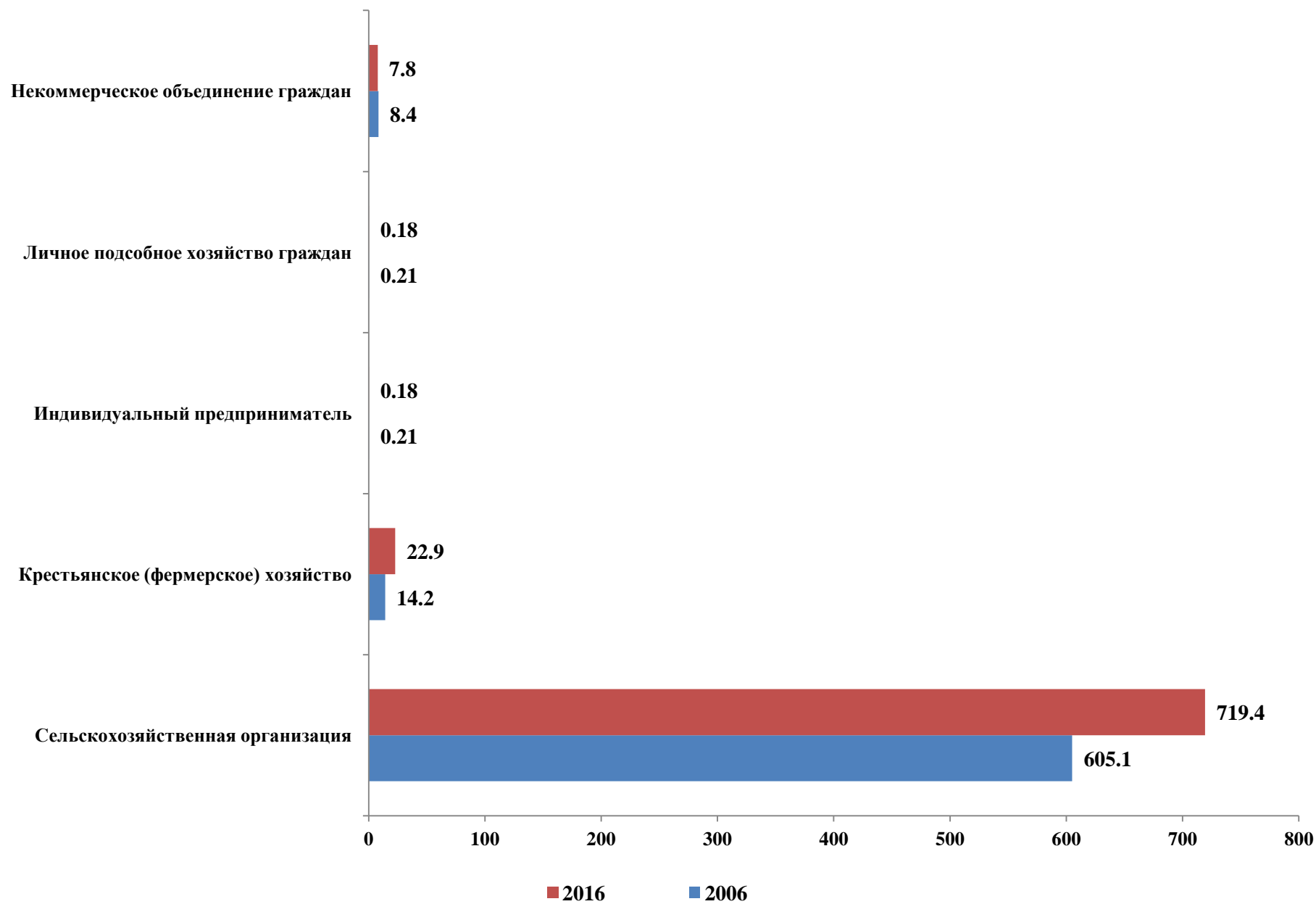
Мелиорированные земли - площадь сельскохозяйственных угодий, имеющие мелиоративные сети (орошаемые или осушенные) как действующие, так и не действующие.



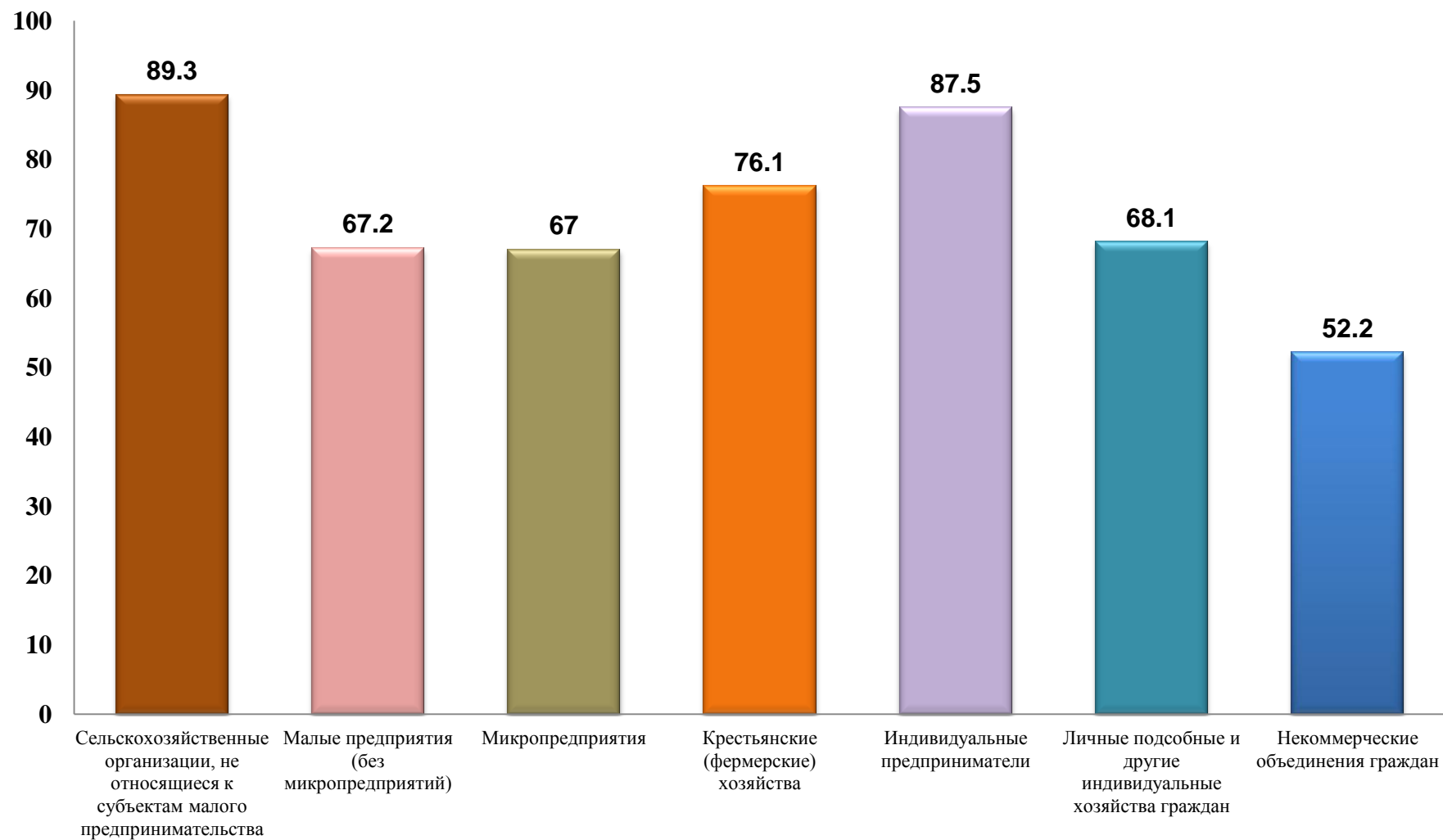
ДИАГРАММЫ

1. ОБЩАЯ ПЛОЩАДЬ ЗЕМЛИ В СРЕДНЕМ НА ОДНУ СЕЛЬСКОХОЗЯЙСТВЕННУЮ ОРГАНИЗАЦИЮ (ОБЪЕДИНЕНИЕ, ХОЗЯЙСТВО)

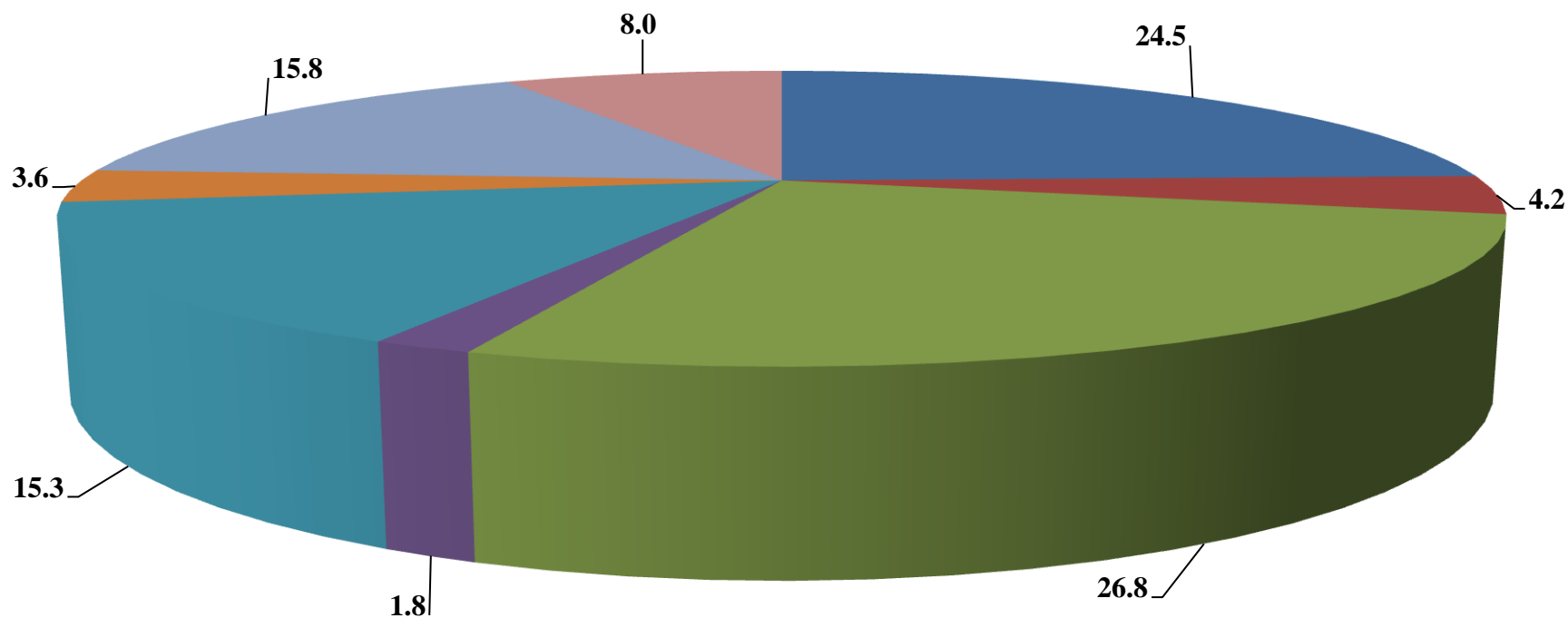
на 1 июля 2006 и 2016 гг; гектаров



2. УДЕЛЬНЫЙ ВЕС ИСПОЛЬЗУЕМЫХ СЕЛЬСКОХОЗЯЙСТВЕННЫХ УГОДИЙ В 2016 Г.
(на 1 июля; в процентах от общей площади сельскохозяйственных угодий соответствующ

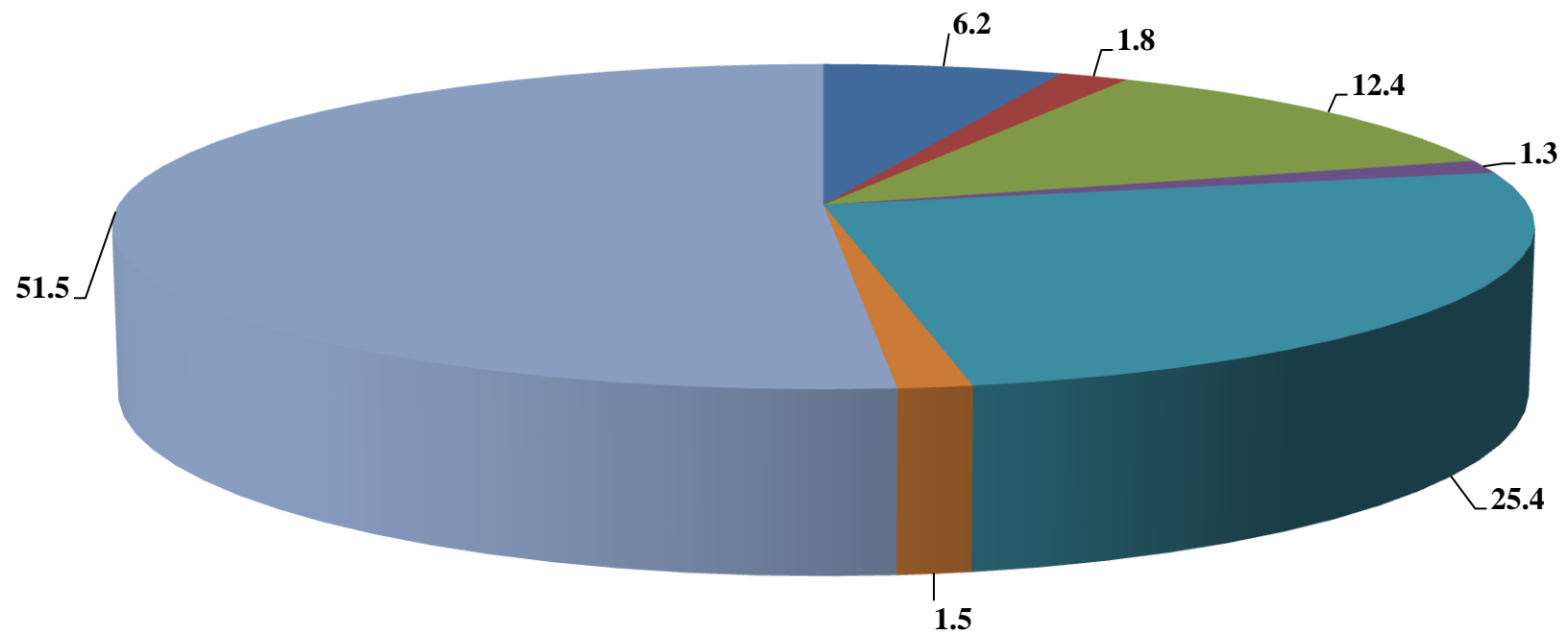


3. СТРУКТУРА СЕЛЬСКОХОЗЯЙСТВЕННЫХ УГОДИЙ ПО КАТЕГОРИЯМ ХОЗЯЙСТВ В 2016 Г
(на 1 июля ; в процентах от общей площади сельскохозяйственных угодий в хозяйствах всех категорий)



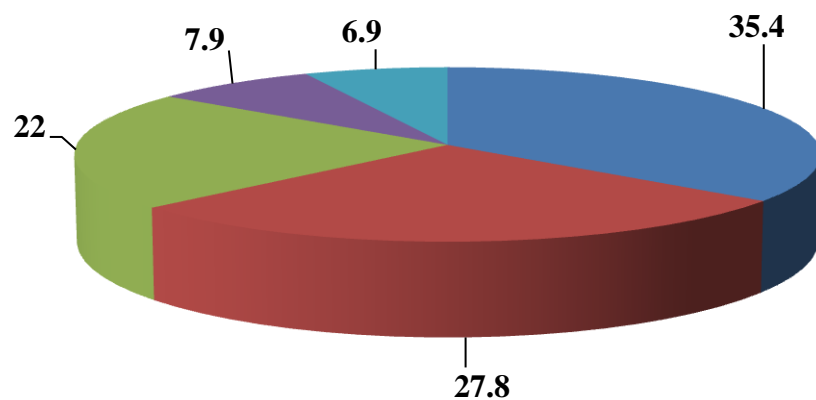
- Сельскохозяйственные организации, не относящиеся к субъектам малого предпринимательства
- Малые предприятия (без микропредприятий)
- Микропредприятия
- Подсобные сельскохозяйственные предприятия несельскохозяйственных организаций
- Крестьянские (фермерские) хозяйства
- Индивидуальные предприниматели
- Личные подсобные и другие индивидуальные хозяйства граждан
- Некоммерческие объединения граждан

4. СТРУКТУРА ОБЩЕЙ ЗЕМЕЛЬНОЙ ПЛОЩАДИ ПО ВИДАМ ИСПОЛЬЗОВАНИЯ В ЛИЧНЫХ ПОДСОБНЫХ И ДРУГИХ ИНДИВИДУАЛЬНЫХ ХОЗЯЙСТВАХ ГРАЖДАН В 2016 Г.
(на 1 июля; в процентах от общей земельной площади)



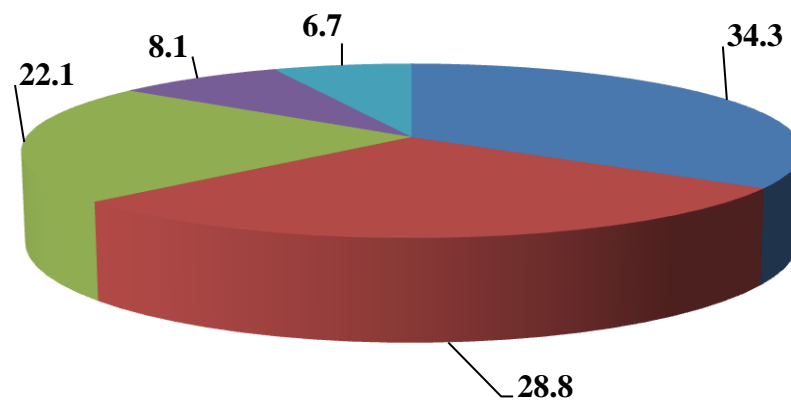
■ Постройки, сооружения, дорожки	■ Газоны, цветы и декоративные насаждения
■ Посевы сельскохозяйственных культур	■ Площадь паров
■ Сенокосы и пастбища	■ Многолетние насаждения
■ Неиспользуемая земельная площадь	

**5. СТРУКТУРА ПЛОЩАДИ ОСВОЕННЫХ
ЗЕМЕЛЬНЫХ УЧАСТКОВ ПО ВИДАМ
ИСПОЛЬЗОВАНИЯ В НЕКОММЕРЧЕСКИХ
ОБЪЕДИНЕНИЯХ ГРАЖДАН В 2016 Г**
(на 1 июля; в процентах от общей земельной
площади
участков граждан)



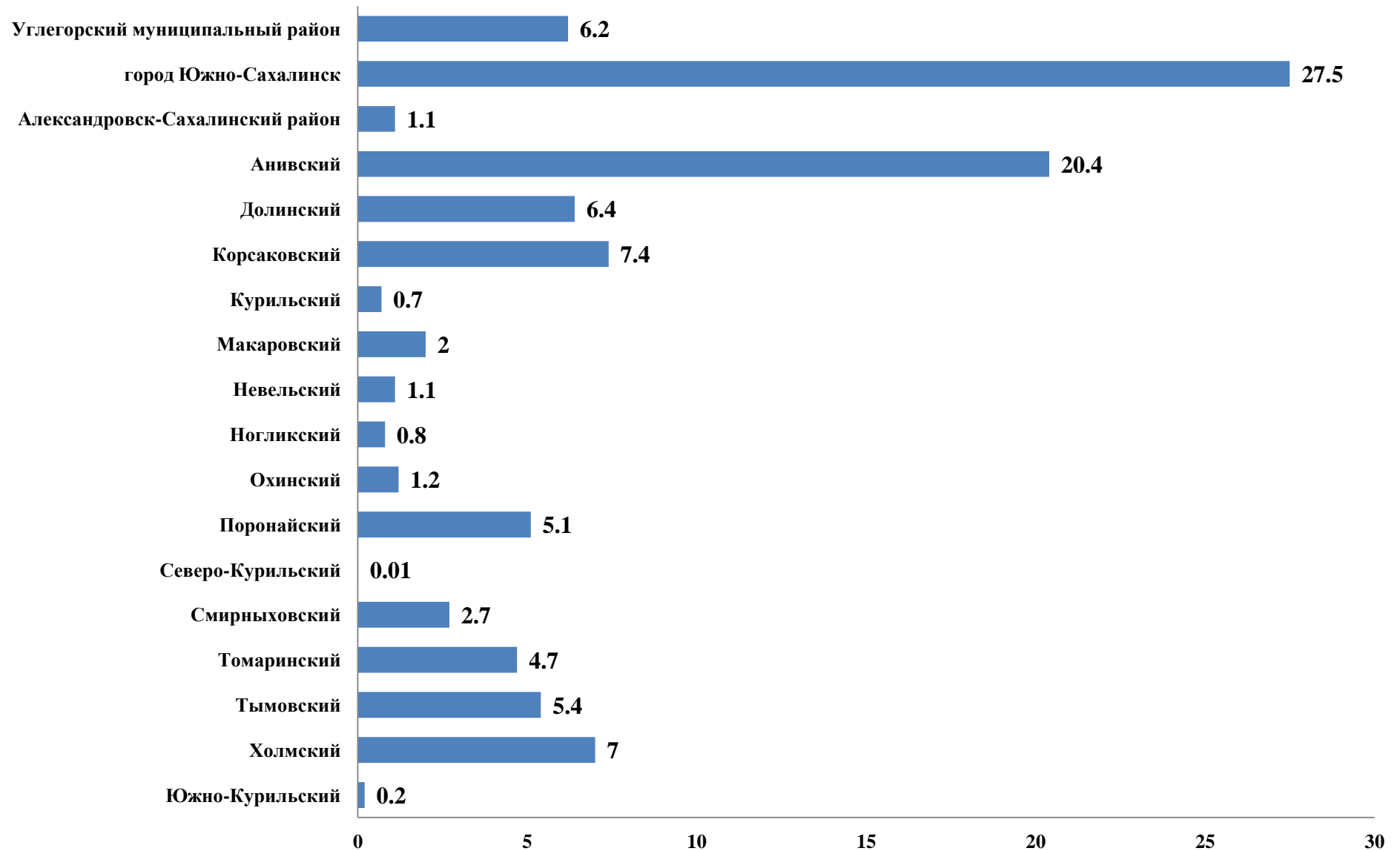
- Постройки, сооружения, дорожки
- Газоны, цветы и декоративные насаждения
- Посевы сельскохозяйственных культур
- Многолетние насаждения
- Неиспользуемая земельная площадь

**6. СТРУКТУРА ПЛОЩАДИ ОСВОЕННЫХ
ЗЕМЕЛЬНЫХ УЧАСТКОВ ПО ВИДАМ
ИСПОЛЬЗОВАНИЯ В САДОВОДЧЕСКИХ
НЕКОММЕРЧЕСКИХ ОБЪЕДИНЕНИЯХ
ГРАЖДАН В 2016 Г**
на 1 июля; в процентах от общей земельной площади
участков граждан)



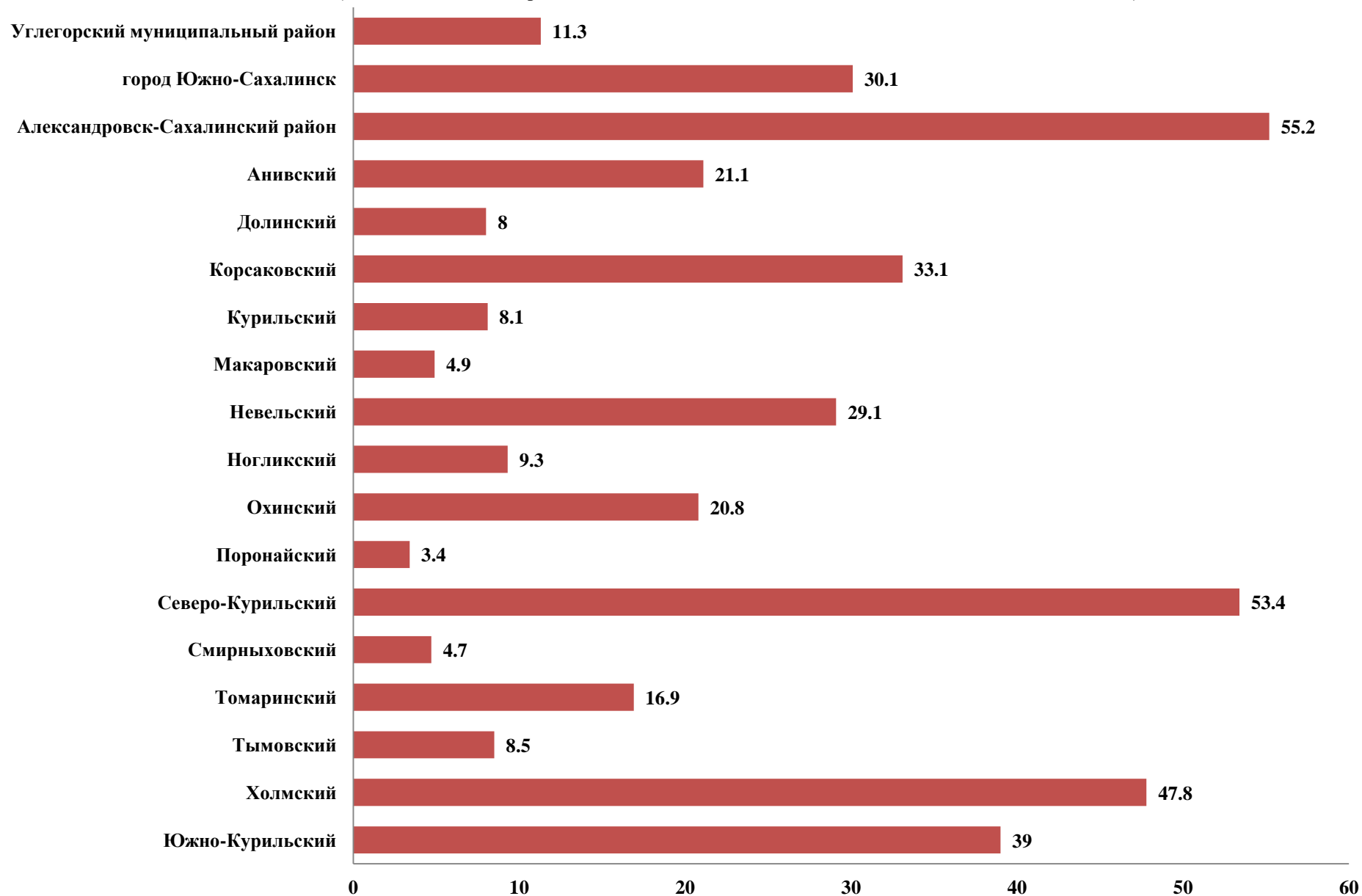
- Постройки, сооружения, дорожки
- Газоны, цветы и декоративные насаждения
- Посевы сельскохозяйственных культур
- Многолетние насаждения
- Неиспользуемая земельная площадь

**7. УДЕЛЬНЫЙ ВЕС МУНИЦИПАЛЬНЫХ ОБРАЗОВАНИЙ В ОБЩЕЙ ПЛОЩАДИ
СЕЛЬСКОХОЗЯЙСТВЕННЫХ УГОДИЙ**
(на 1 июля 2016г; в процентах от общей площади сельско



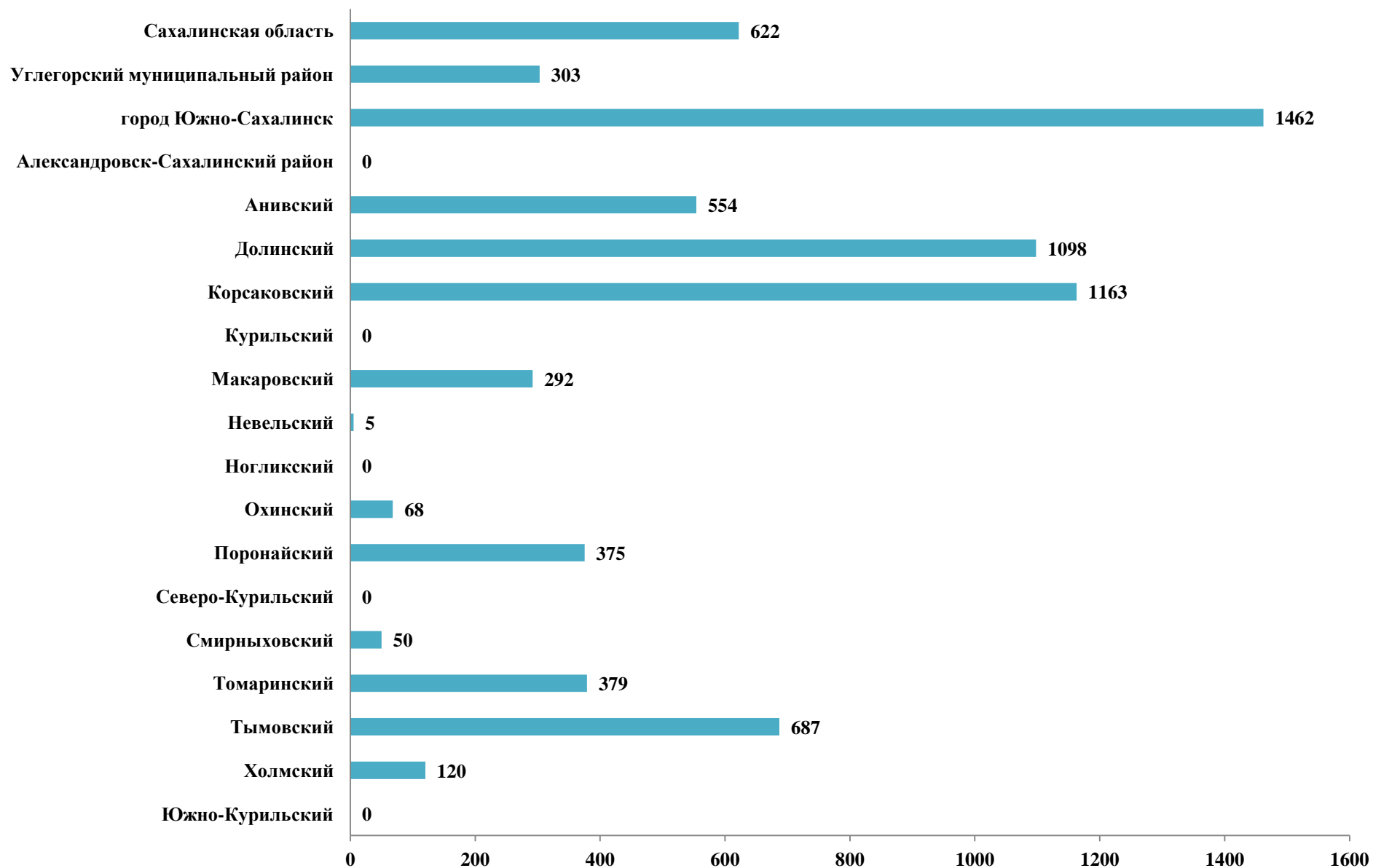
8. УДЕЛЬНЫЙ ВЕС ЗАБРОШЕННЫХ ЗЕМЕЛЬНЫХ УЧАСТКОВ В ЛИЧНЫХ ПОДСОБНЫХ ХОЗЯЙСТВАХ

(на 1 июля 2016 г; в процентах от общей земельной площади личных подсобных хозяйств)

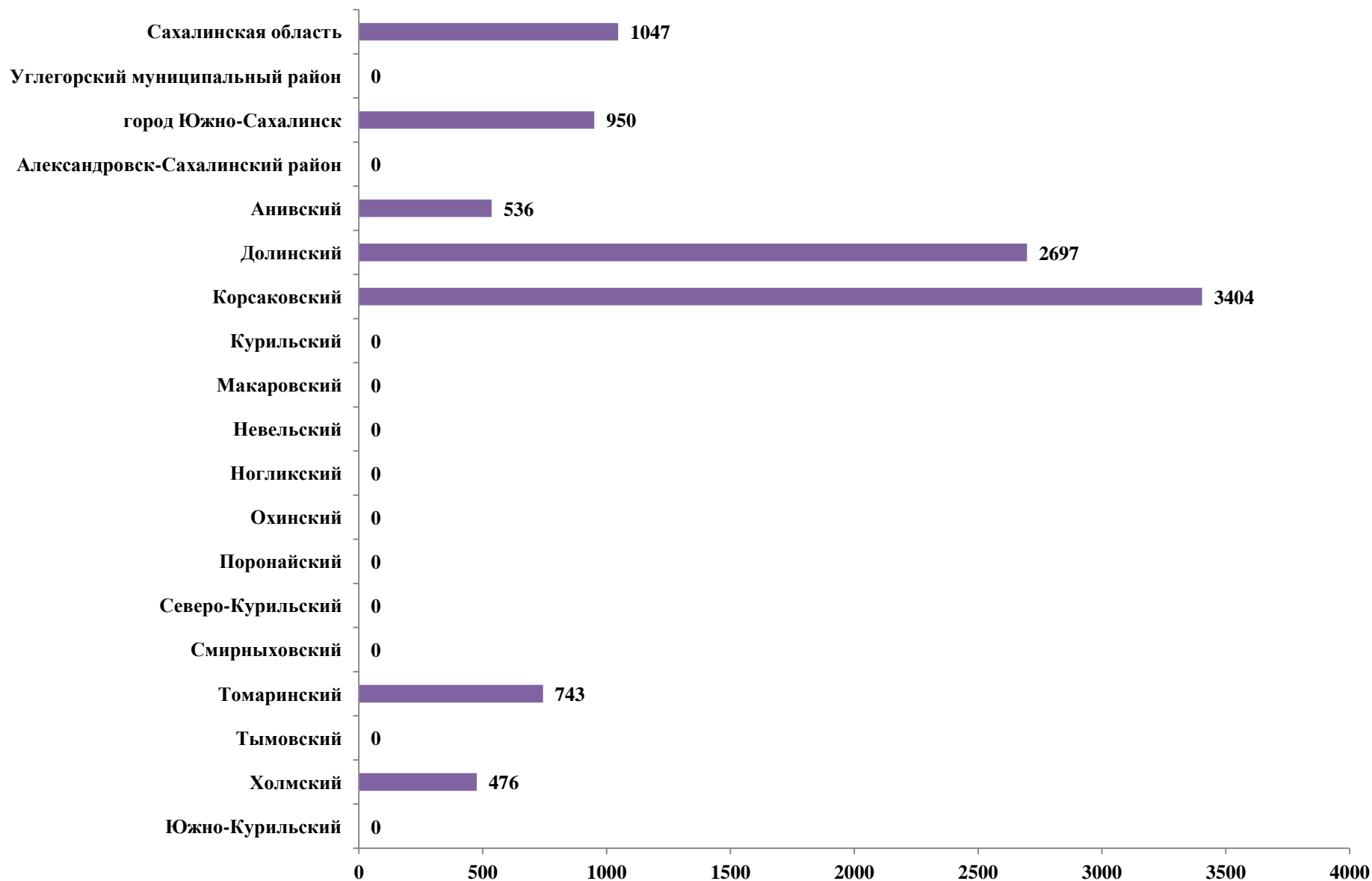


9. СРЕДНИЙ РАЗМЕР СЕЛЬСКОХОЗЯЙСТВЕННЫХ УГОДИЙ В СЕЛЬСКОХОЗЯЙСТВЕННЫХ ОРГАНИЗАЦИЯХ

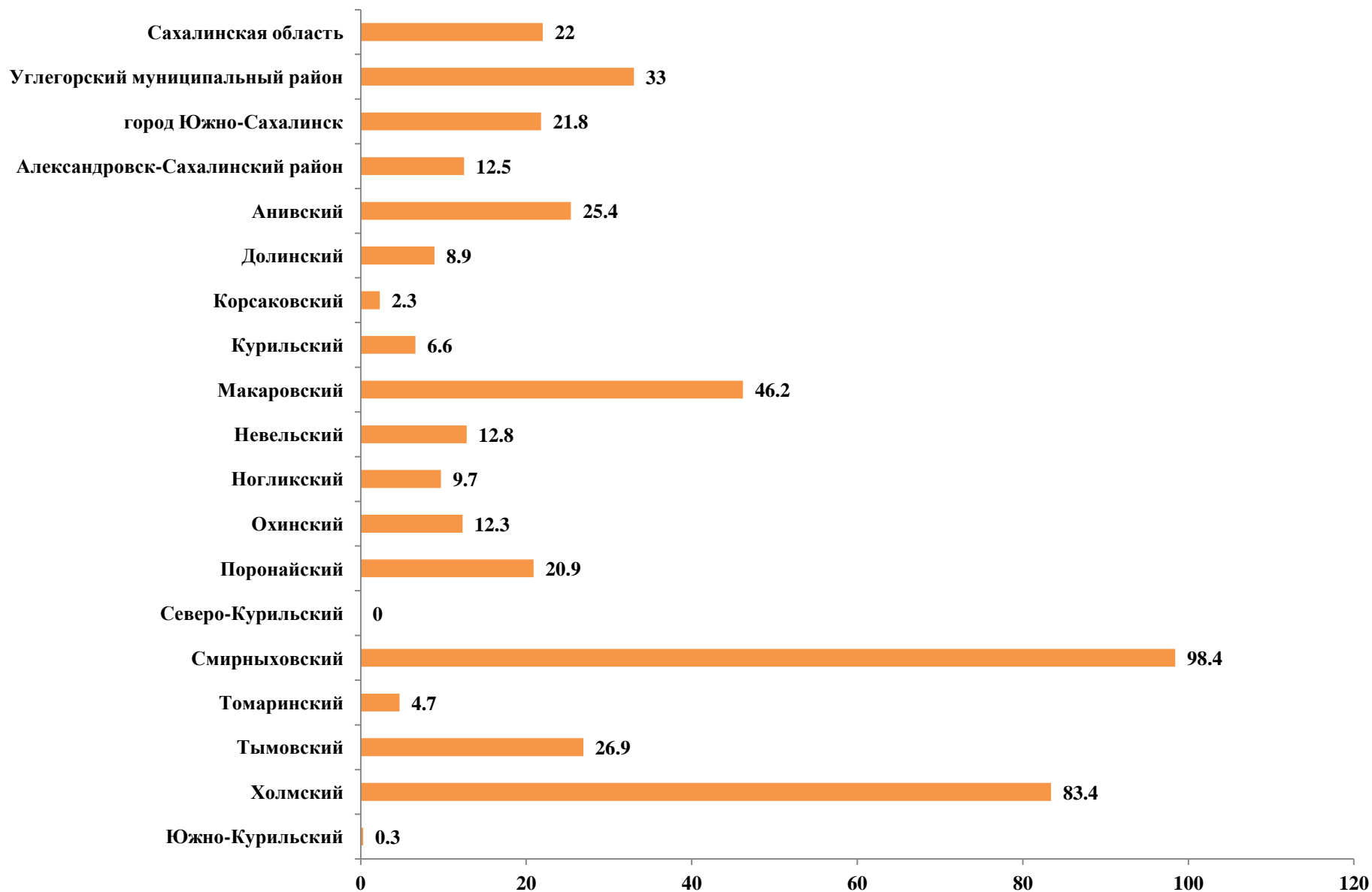
(на 1 июля 2016 г; гектаров)



10. СРЕДНИЙ РАЗМЕР СЕЛЬСКОХОЗЯЙСТВЕННЫХ УГОДИЙ В СЕЛЬСКОХОЗЯЙСТВЕННЫХ ОРГАНИЗАЦИЯХ, НЕ ОТНОСЯЩИХСЯ К СУБЪЕКТУ МАЛОГО ПРЕДПРИНИМАТЕЛЬСТВА
(на 1 июля 2016 г; гектаров)

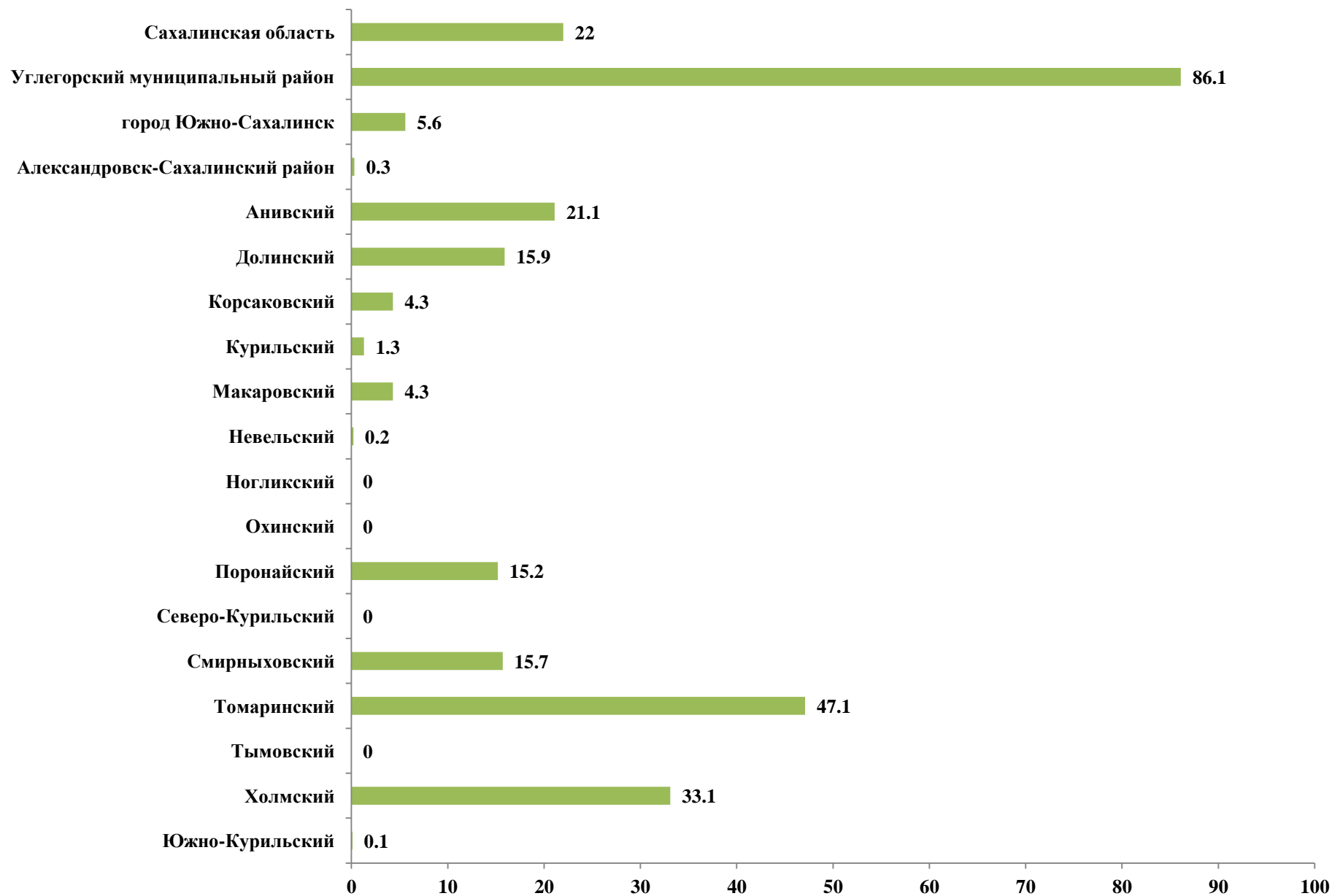


**11. СРЕДНИЙ РАЗМЕР СЕЛЬСКОХОЗЯЙСТВЕННЫХ УГОДИЙ
В КРЕСТЬЯНСКИХ (ФЕРМЕРСКИХ) ХОЗЯЙСТВАХ
(на 1 июля 2016 г; гектаров)**



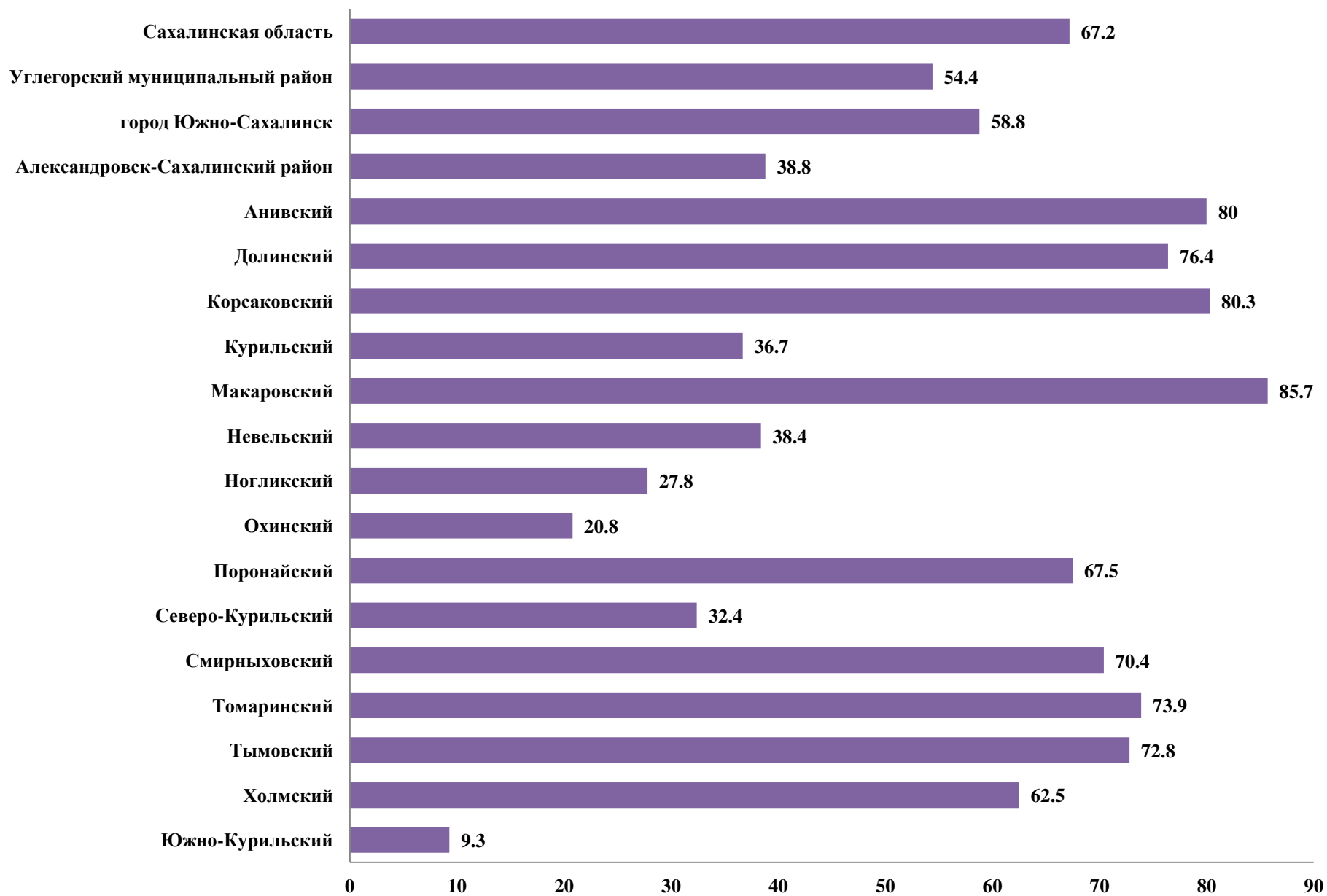
12. СРЕДНИЙ РАЗМЕР СЕЛЬСКОХОЗЯЙСТВЕННЫХ УГОДИЙ У ИНДИВИДУАЛЬНЫХ ПРЕДПРИНИМАТЕЛЕЙ

(на 1 июля 2016 г; гектаров)



13. УДЕЛЬНЫЙ ВЕС ФАКТИЧЕСКИ ИСПОЛЬЗУЕМЫХ СЕЛЬСКОХОЗЯЙСТВЕННЫХ УГОДИЙ В ХОЗЯЙСТВАХ ВСЕХ КАТЕГОРИЙ

(на 1 июля 2016 г; в процентах от общей площади сельскохозяйственных угодий)



Территориальный орган Федеральной службы государственной статистики
по Сахалинской области (Сахалинстат)

ВСЕРОССИЙСКАЯ СЕЛЬСКОХОЗЯЙСТВЕННАЯ ПЕРЕПИСЬ 2016 ГОДА

Том 3

ЗЕМЕЛЬНЫЕ РЕСУРСЫ И ИХ ИСПОЛЬЗОВАНИЕ

САХАЛИНСКАЯ ОБЛАСТЬ

Официальное издание

Ответственный за выпуск:
Отдел статистики сельского хозяйства,
окружающей природной среды, торговли и услуг.

В.В. Римша,
Л.Д. Мун
И.Я. Басенко

Тел: 8 (4242) 424499;
8 (4242) 431927

Компьютерная верстка
Отдел информационно-статистических услуг
693000, г. Южно-Сахалинск,
Коммунистический проспект, 68.
<http://sakhalinstat.gks.ru>
E-mail: p65@mail@gks.ru

Подписано в печать " ____ " 2018 г

Тираж ____ экз. Заказ № _____